




Collectif Générations Grandjean

Départ et arrivée de randonnées autour de Grandjean.

	Circuit Bleu « Château de la forêt »	5 km	1h30
	Circuit Rouge « le Pylone »	6,5 km	1h45
	Circuit Vert « la Lanterne »	8,2 km	2h00
	Circuit Jaune « la Frédière »	10 km	2h30



collectifgenerationsgrandjean@gmail.com



Antoine
Paul

06 16 84 57 01

Circuit bleu



Distance : 5 Kms Durée 1h30

Circuit bleu : Château de la forêt

Départ de l'aire de loisirs.

Vous quittez l'aire de loisirs et suivez « La Ferrée Verte » jusqu'au pont de l'autoroute, Vous passez devant le hameau « le Bouquet ». Tournez à droite pour découvrir l'entrée du logis.

❶ « **Le Bouquet** » : le portail et la porte piétonne sont datés de 1676.

Une légende raconte que cet ancien relais de poste a accueilli Louis XIV lors de ses périples dans la région.



Continuer tout droit dans le bois sur le chemin qui monte. Plus loin vous apercevrez le « Château de la Forêt », commune d'Annepont.

❷ **Le Château de la Forêt** : Semblant être posé dans un délicat écrin de verdure à l'anglaise, doucement vallonné, près d'un étang de retenue. Ce château est daté du début du 17^e siècle, comme le montre une série de petites lucarnes triangulaires à fronton. Le corps de logis a été agrémenté au 19^e siècle d'une tour carrée à l'angle sud-est ainsi que de trois loggias ouvrant sur le parc.

Il est terminé par un belvédère surmonté d'un dôme en pierre coiffé d'un lanternon.



Continuer ensuite votre chemin en traversant les vignes avant de redescendre vers Grandjean.



collectifgenerationsgrandjean@gmail.com



Antoine

Paul

06 16 84 57 01

Circuit rouge



Piphrez

Distance : 6,5 Kms

Durée 1h45

Circuit rouge : Le Pylone

Départ de l'aire de loisirs en direction de « Chez Guérin ».

Traverser le village de « Chez Guérin ». Vous vous dirigerez ensuite vers le hameau de « Sauvaget », qui va vous enchanter avec son petit cours d'eau du même nom.

- ❶ **Le hameau de Chez Guérin** : Une partie du village est composée d'un logis noble du début du 17^e siècle. Connu sous le nom de Tour de Birac, ce logis a été transformé en musée pendant quelques années. Ce village possédait également une laiterie au début du 20^e siècle qui a cessé son activité en 1973.



- ❷ **Sauvaget** : Ce hameau porte le nom du ruisseau qui le traverse. Les habitants de ce village possédaient un puits couvert et un four commun.



Passez sur le pont de l'autoroute et tournez à gauche juste après.

Vous traversez le hameau de « La Baillerie ». Prenez le temps d'admirer l'aménagement décoratif.

Vous allez ensuite monter dans les bois.

Le circuit vous conduit au pylône télécoms qui surplombe.

Vous redescendez ensuite et reprenez à gauche la route vers Grandjean.

Vous traversez le hameau « Chez Guérin »

en passant devant l'ancienne laiterie avec sa cheminée avant de rejoindre l'aire de loisirs.



collectifgenerationsgrandjean@gmail.com

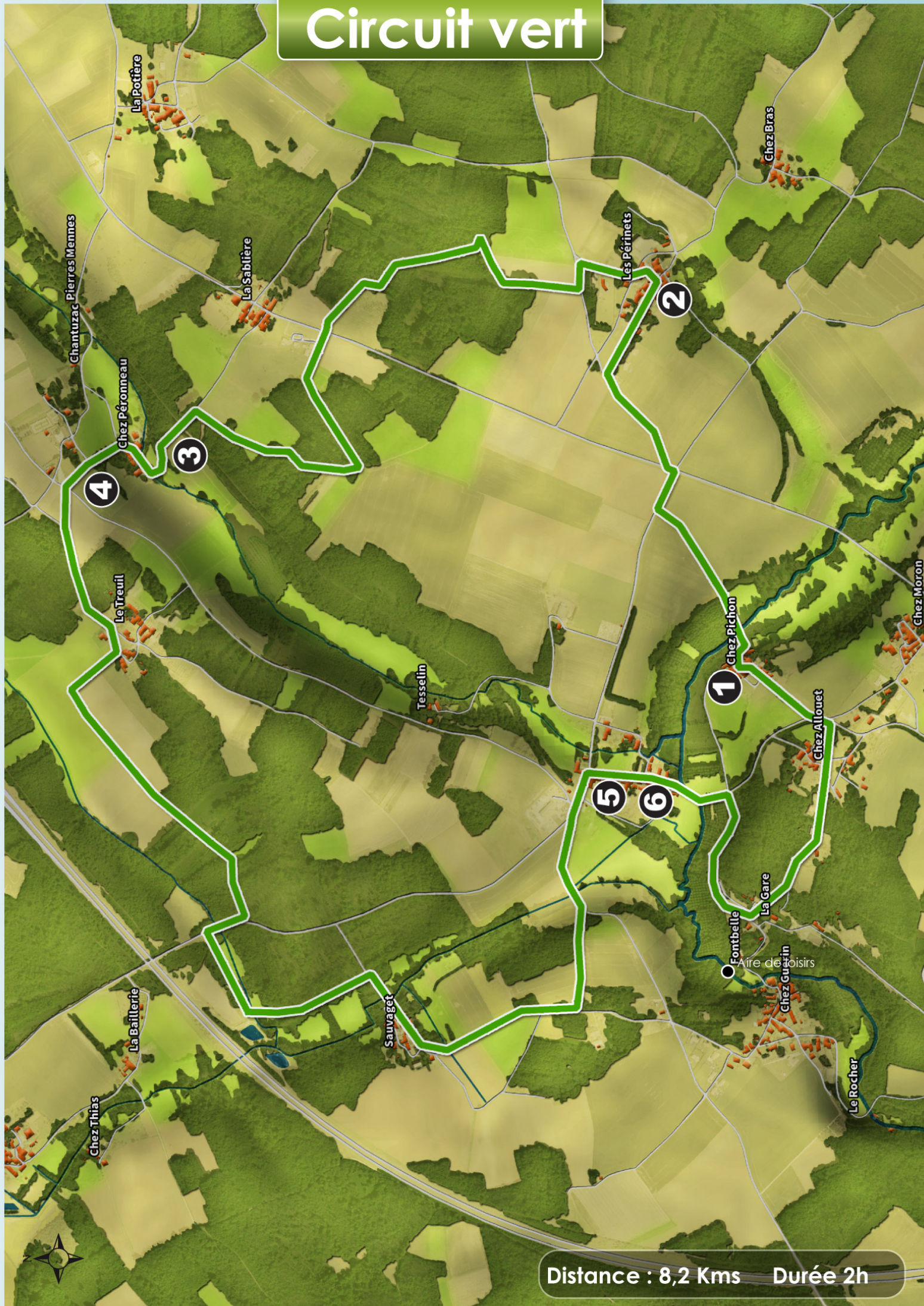


Antoine

Paul

06 16 84 57 01

Circuit vert



Distance : 8,2 Kms Durée 2h

Circuit vert : La lanterne

Vous quittez l'aire de loisirs pour aller « Chez Pichon ». Dans le creux du vallon, se trouve un ancien moulin

- ❶ **Le moulin de Chez Pichon** : Ce moulin à eau était alimenté par la rivière « le Bramerit » dont le débit entraînait sa roue.



Traversez le Bramerit et avancez jusqu'à « Les Périnets ». Au centre du hameau, se trouve le four à pain.

- ❷ **Le four à pain** : Niché sous un appentis, il était commun aux habitants du village. Sa porte est en fonte décorée de deux rosaces. Tout près de là, une fontaine alimente un lavoir en pierre de taille percé d'un passage permettant à l'eau de s'écouler dans le ruisseau « Jobet ».




Traversez le hameau, coupez la prairie sur votre gauche puis entrez dans le bois. Au bout du sentier; vos pas vous amènent à couper la route de Saint-Jean d'Angély. Continuez dans le bois d'en face. Vous débouchez sur « La Ferrée Verte » qui vous amène à Fenioux.



Circuit vert : La lanterne

Faites une halte pour découvrir le patrimoine de ce village :
Ralentissez pour admirer l'église et son magnifique portail décoré. Construite au flanc d'un coteau, sur l'emplacement de vestiges plus anciens, cette église du 12e siècle est un chef d'œuvre de l'art roman. Son portail imposant orné de multiples sculptures reproduit « le Sermon Saintongeais » dans son intégralité.

3 La lanterne des morts : La présence de cette lanterne des morts dans un si petit bourg est liée au chemin de Saint-Jacques de Compostelle et, comme l'église, elle date du 12e siècle. Une flamme était placée au sommet et servait de guide aux âmes des défunts, puis de repère aux pèlerins. Elle est constituée de 11 colonnes, avec un escalier intérieur menant au sommet, prenant la forme d'un lanternon à toiture en pierre.



4 Le lavoir : Cette petite fontaine circulaire est couverte de pierres plates. La date de 1824, gravée sur son linteau atteste sa date de construction. Un escalier de pierre descend jusqu'au lavoir où les femmes venaient rincer le linge les jours de lessive.

Reprenez votre route pour traverser le hameau « Le Treuil » puis celui du « Sauvaget ».
Prenez la direction du bourg de Grandjean.
Vous découvrirez l'église et le lavoir avant de rejoindre l'aire de loisirs.

5 L'église St Barthélémy : Cette église romane date du 12e siècle mais a été remaniée au 13e siècle. Dotée d'un gros clocher carré et d'une façade en pignon très décorée, elle ne manque pas d'intérêt.



6 Le lavoir. Situé dans le bourg, sur un bras de la rivière « le Bramerit », ce lavoir carré en pierre de taille fait parti d'un « querreux » commun. Le « querreux » est un espace traditionnel des villages charentais. C'est une place qui, à l'origine, est organisée autour d'un puits et partagée entre les résidents.



Circuit jaune



Distance : 10 Kms Durée 2h30

Circuit jaune: La Frédière

Vous quittez l'aire de loisirs en traversant « Chez Allouet » et remontez les vignes en direction d'Annepont. Bifurquez ensuite en direction de Saint Hilaire de Villefranche. Vous traversez un bois qui vous conduit à l'église de La Frédière.

1 L'église de La Frédière : Nichée dans un vallon, sur le chemin de Saint-Jacques de Compostelle, cette petite église de campagne, entourée de son cimetière, ne manque pas de charme. Prenez le temps d'admirer ses chapiteaux délicatement sculptés sur le portail et sa façade en pignon surmonté de croix. Ses vitraux contemporains méritent également un regard attentif.



Reprenez votre route jusqu'au hameau de « Chez Bouinaud ». Vous découvrez les abords surprenants de cette rivière qu'est Le Bramerit. Faites une pause avant de reprendre votre chemin.

2 Le lavoir : Aménagé sur le Bramerit, ce lavoir et ses aménagements offrent une agréable pause rafraîchissante et un cadre pittoresque pour les amoureux de nature et de jolis espaces.

3 L'ancien moulin : D'après l'ancien cadastre, il existait déjà un moulin en 1819. Aucun document d'archives ne permet de relater l'histoire du moulin et sa date de mise en fonction, mais un document sur un règlement de l'eau daté de 1856 montre que celui-ci fonctionnait déjà et produisait de la farine.



Vous repartez maintenant en direction de « La Crétinière », ancienne seigneurie perchée dans un écrin de nature.



collectifgenerationsgrandjean@gmail.com



Antoine
Paul

06 16 84 57 01

Circuit jaune: La Frédière

4 La Crétière : L'accès à ce logis, sans doute édifié au 17^e siècle, se fait par un élégant portail en bois. Le porche en anse de panier est couvert d'un linteau de pierre. Il est encadré par deux portes piétonnières en plein cintre ornées de clef de voûte.



Descendez à travers bois jusqu'au hameau « chez Bras »



5 L'escalier extérieur : Construit en moellon et pierre de taille, cet escalier permettait d'accéder à un grenier situé au dessus de la petite maison d'habitation sans doute formée d'une pièce unique. Celle-ci porte la date de 1744.



Continuez votre chemin et passez « chez Pichon ».



6 L'ancien moulin : Après le passage du Bramerit, se trouve sur votre gauche une grande maison, c'est un ancien moulin. Détail assez inhabituel, la lucarne est construite en retrait du mur.



Rejoignez maintenant l'aire de loisirs de Grandjean en passant par « Chez Allouet ».



collectifgenerationsgrandjean@gmail.com



Antoine
Paul

06 16 84 57 01