








Sources: fond (OSM - OpenTopoMap), potentiel chaleur (Rumilly Terre de Savoie d'après données du SYANE), potentiel méthanisation (Rumilly Terre de Savoie d'après données CEREMA, DGFiP, IGN), potentiel photovoltaïque (toitures: IGN, parkings: SYANE) | réalisation: 10/04/2024

zones d'accélération

- | | |
|---|---|
|  réseau de chaleur |  photovoltaïque en toiture ou ombrières de parking |
|  méthanisation |  hydroélectricité |
|  photovoltaïque en toiture |  photovoltaïque (toiture ou ombrières de parking) et réseau de chaleur |
|  photovoltaïque en ombrières de parking | |