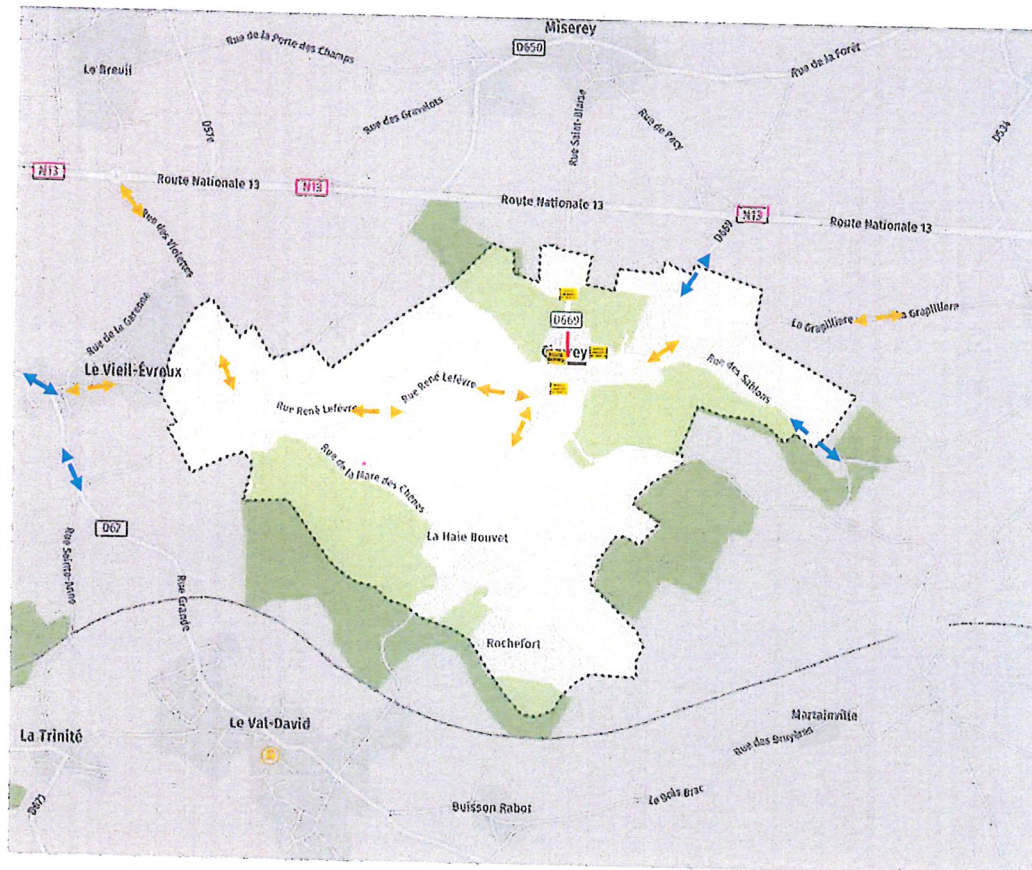





7202 IAN 07

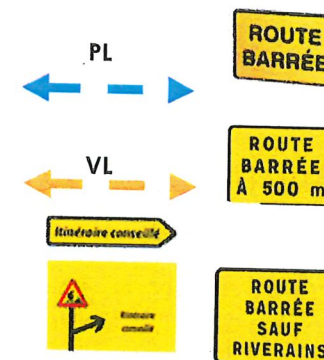
Mise en place d'un itinéraire conseillé pour VL lors des travaux de la phase 1 – emprise 1

Un itinéraire conseillé pour les **véhicules légers** sera mis en place à partir de la **Route Nationale 13** vers la **rue CHAMBRIN / RD669** et par la **RUE DES VIOLETTES**; les usagers de la route pourront rejoindre le **bourg de CIERREY** via les routes / rues : **RENE LEFEBRE . MARE DES CHENES RUE DES SABLONS.**

Pour les **Poids Lourds**, l'itinéraire conseillé sera également prévu par la rue **CHAMBRIN / RD669** et LA **RD 67 / RUE GRANDE.**



-  Zone de travaux emprise 1 -1 rue LOUIS MARIE / RD 669
-  Zone de travaux emprise 1 -2 rue MICHEL CHAMBRIN / RD 669 – A REALISER
-  Zone de travaux emprise 2 rue MICHEL CHAMBRIN / RD 669



Mise en place d'un itinéraire conseillé pour VL lors des travaux de la phase 2 – emprise 2

Un itinéraire conseillé pour les **véhicules légers** sera mis en place à partir de la **Route Nationale 13** vers la **rue LOUIS MARIE / RD669** et par la **RUE DES VIOLETES**; les usagers de la route pourront rejoindre le **bourg de CIERREY** via les routes / rues : **RENE LEFEBRE . MARE DES CHENES RUE DES SABLONS.**

Pour les **Poids Lourds**, l'itinéraire conseillé sera également prévu par la rue **LOUIS MARIE** et LA **RD 67 / RUE GRANDE.**

