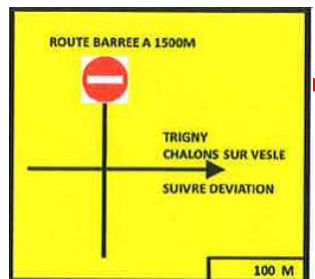

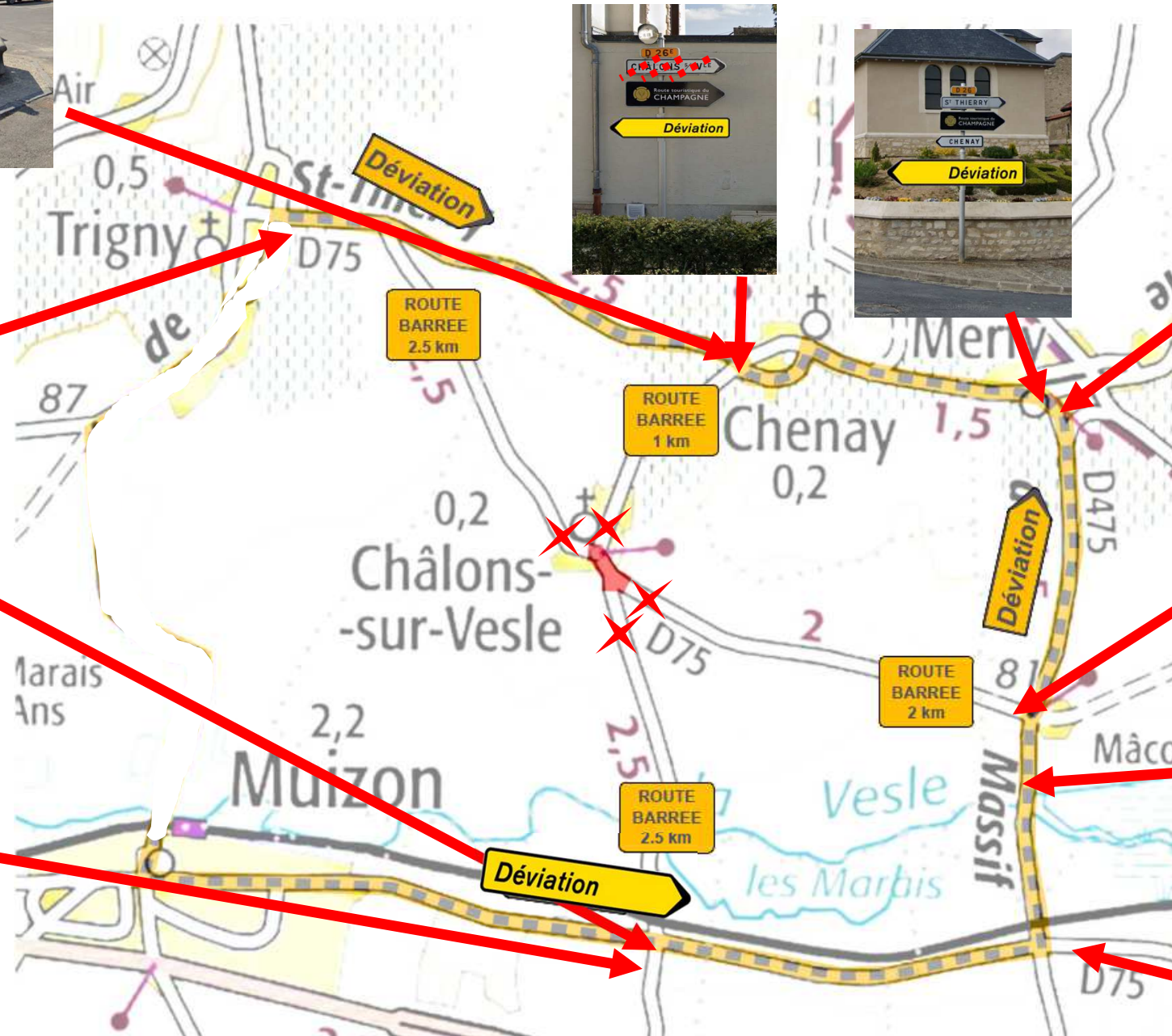
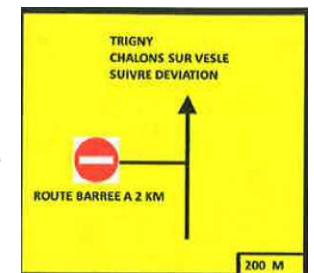


# Annexe 1 : Plan de signalisation temporaire – Phase 1

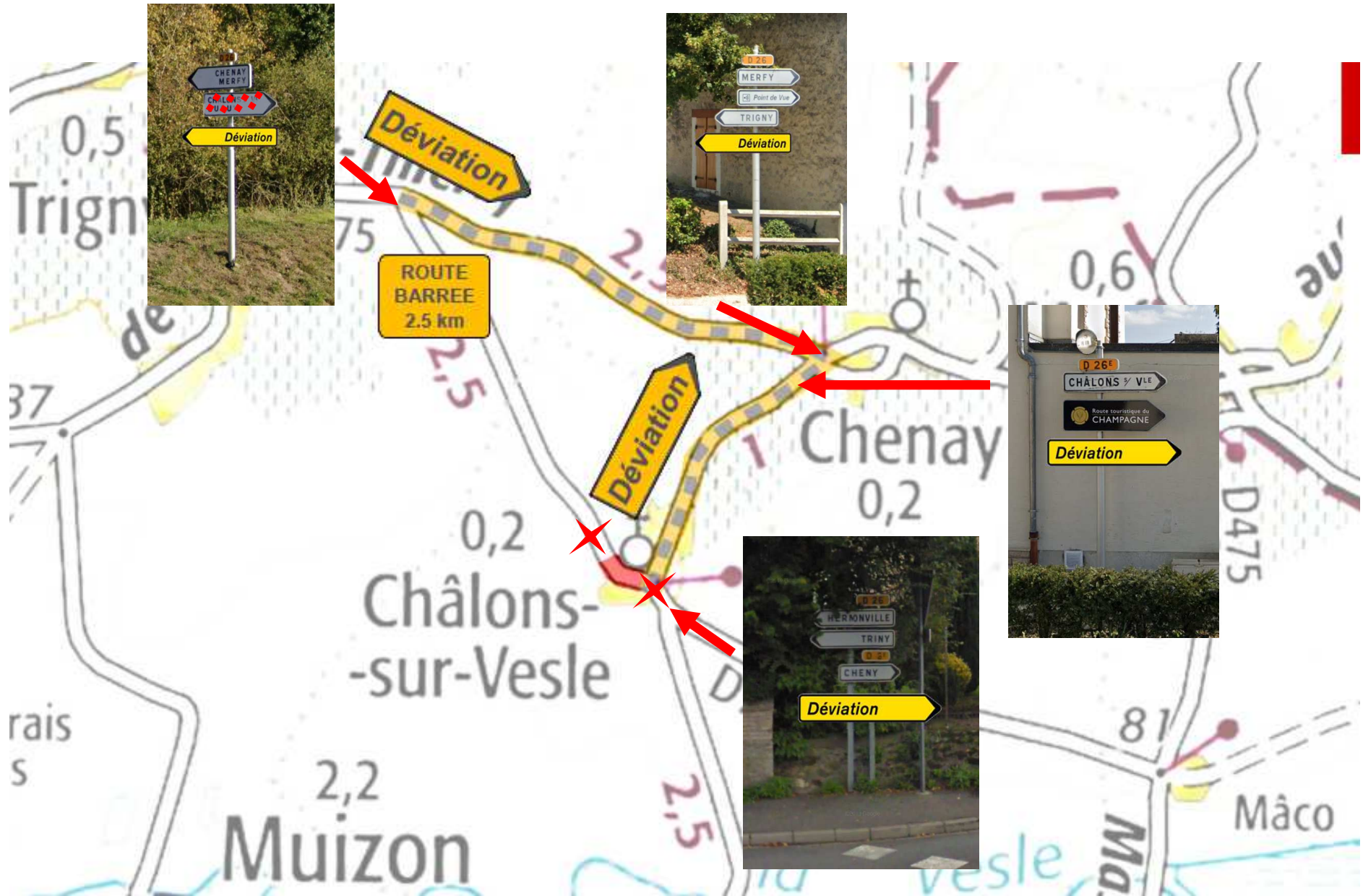


Légende :

- itinéraire de déviation
- localisation des travaux

Barrage (K2 + B0 + K16) et pré-signalisation (route barrée à 300m + Travailleur + B14)

## Annexe 2 : Plan de signalisation temporaire – Phase 2



Légende :



itinéraire de déviation

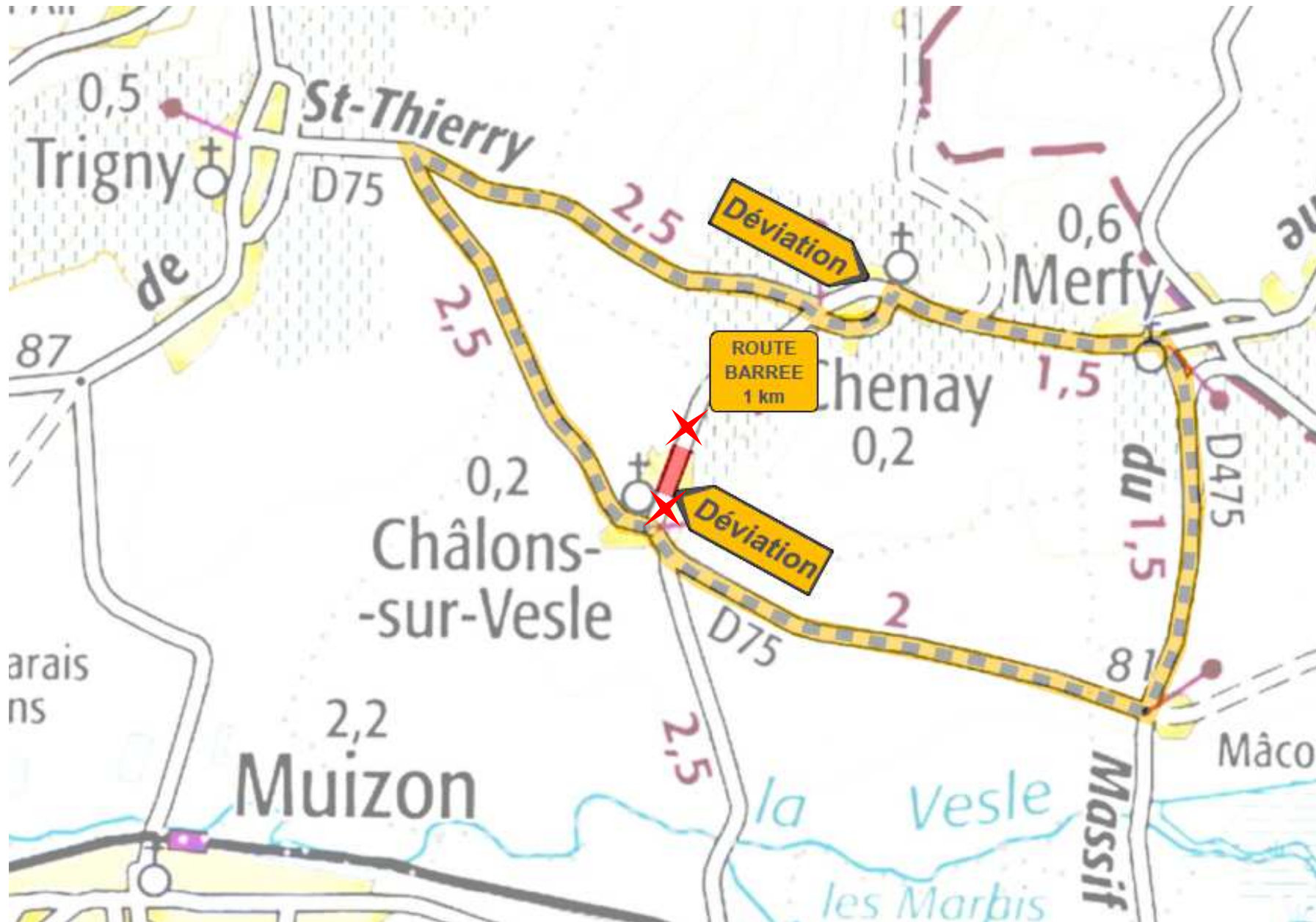


localisation des travaux



Barrage (K2 + B0 + K16)  
et pré-signalisation (route barrée à 300m + Travailleur + B14)

### Annexe 3 : Plan de signalisation temporaire – Phase 3



Légende :



itinéraire de déviation



localisation des travaux



Barrage (K2 + B0 + K16)  
et pré-signalisation (route barrée à 300m + Travailleur + B14)