

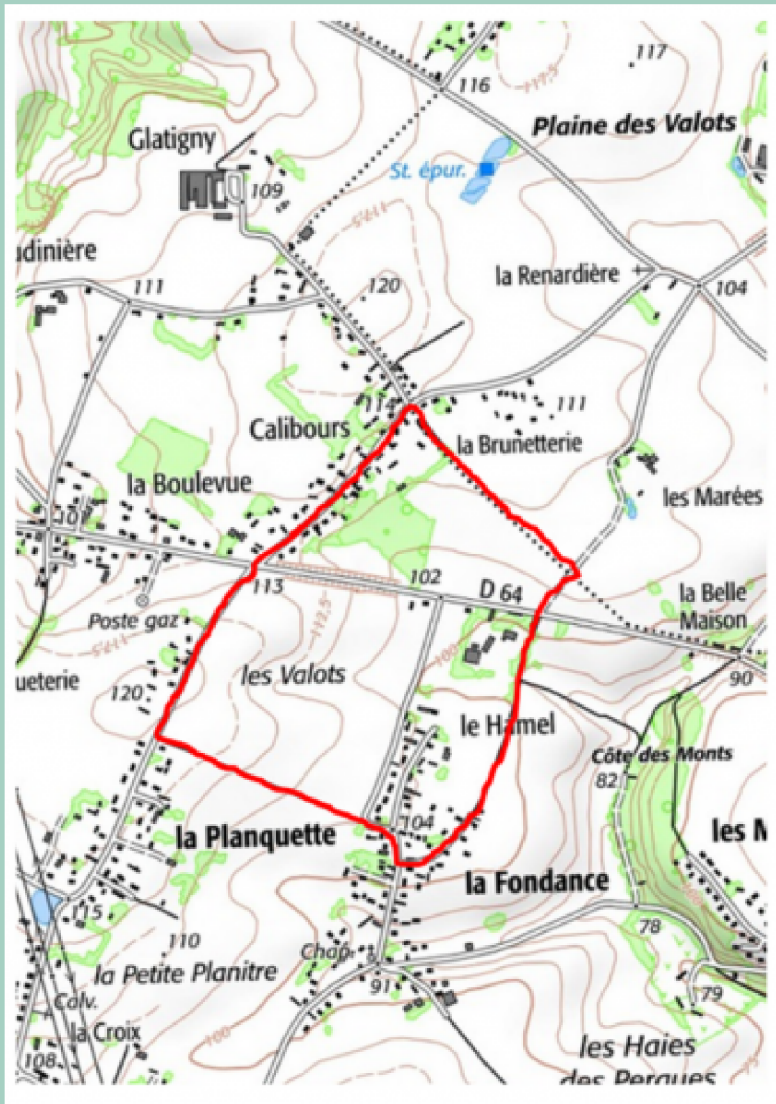
SAINTE MARGUERITE
SUR DUCLAIR

Randonnées

SAINTE MARGUERITE
SUR DUCLAIR

Randonnées

PARCOURS DE 3 KM

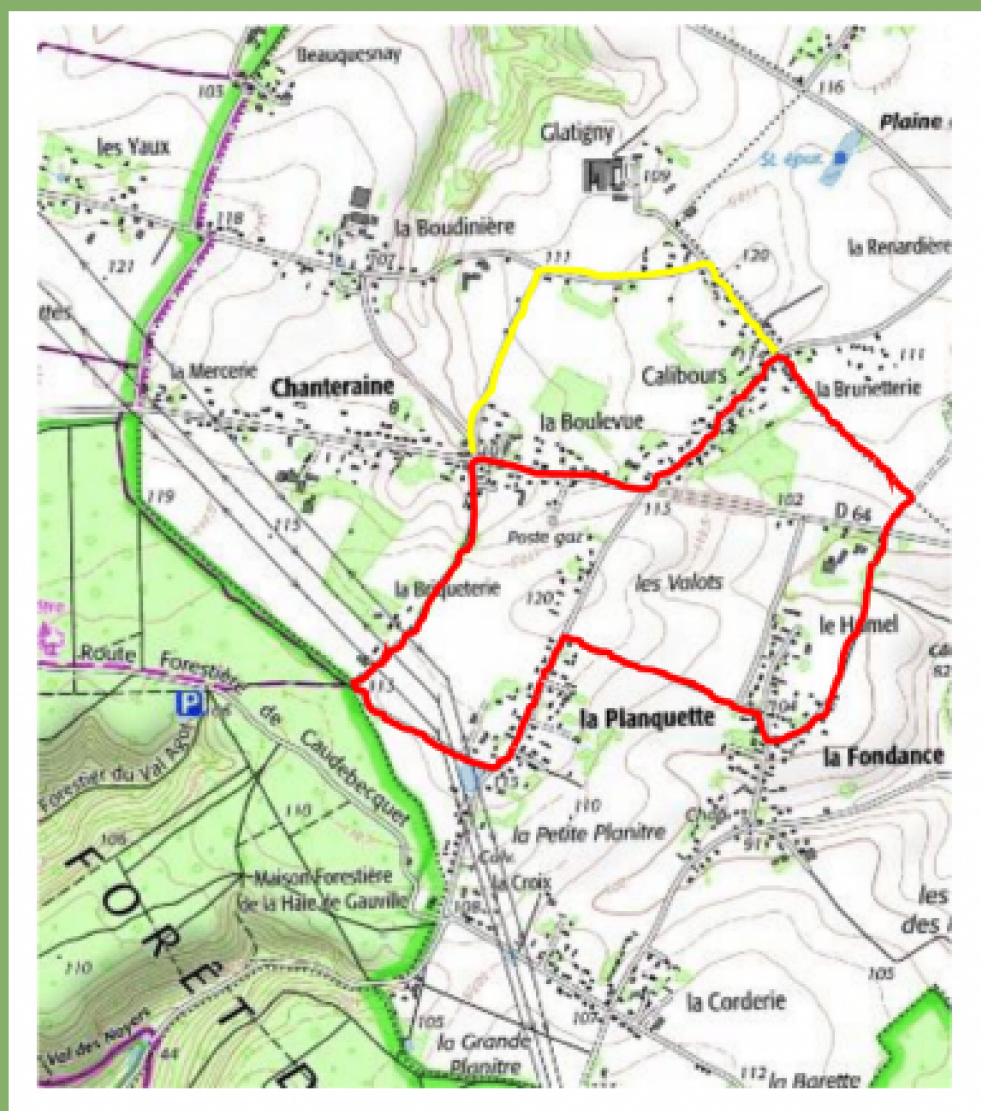


En partant du carrefour du Calibours,
prendre vers Epinay,
à l'embranchement du Glatigny,
tourner à droite sur le petit chemin,
une fois la D64 rattrapée,
traverser et s'engager sur le chemin à travers la ferme.
Une fois arrivé sur la route de la Chapelle, tourner à
droite et rattraper le chemin de la Planquette.
Arrivé sur la route du Trait,
tourner à droite afin de rattraper le Calibours.

SAINTE MARGUERITE
SUR DUCLAIR

Randonnées

PARCOURS DE 4.5 KM



PARCOURS 4.5 Km

En partant du carrefour du Calibours, prendre vers Epinay, à l'embranchement du Glatigny tourner à droite sur le petit chemin, une fois la D64 rattrapée, traverser et s'engager sur le chemin à travers la ferme.

Une fois arrivé sur la route de la Chapelle, tourner à droite et rattraper le chemin de la Planquette.

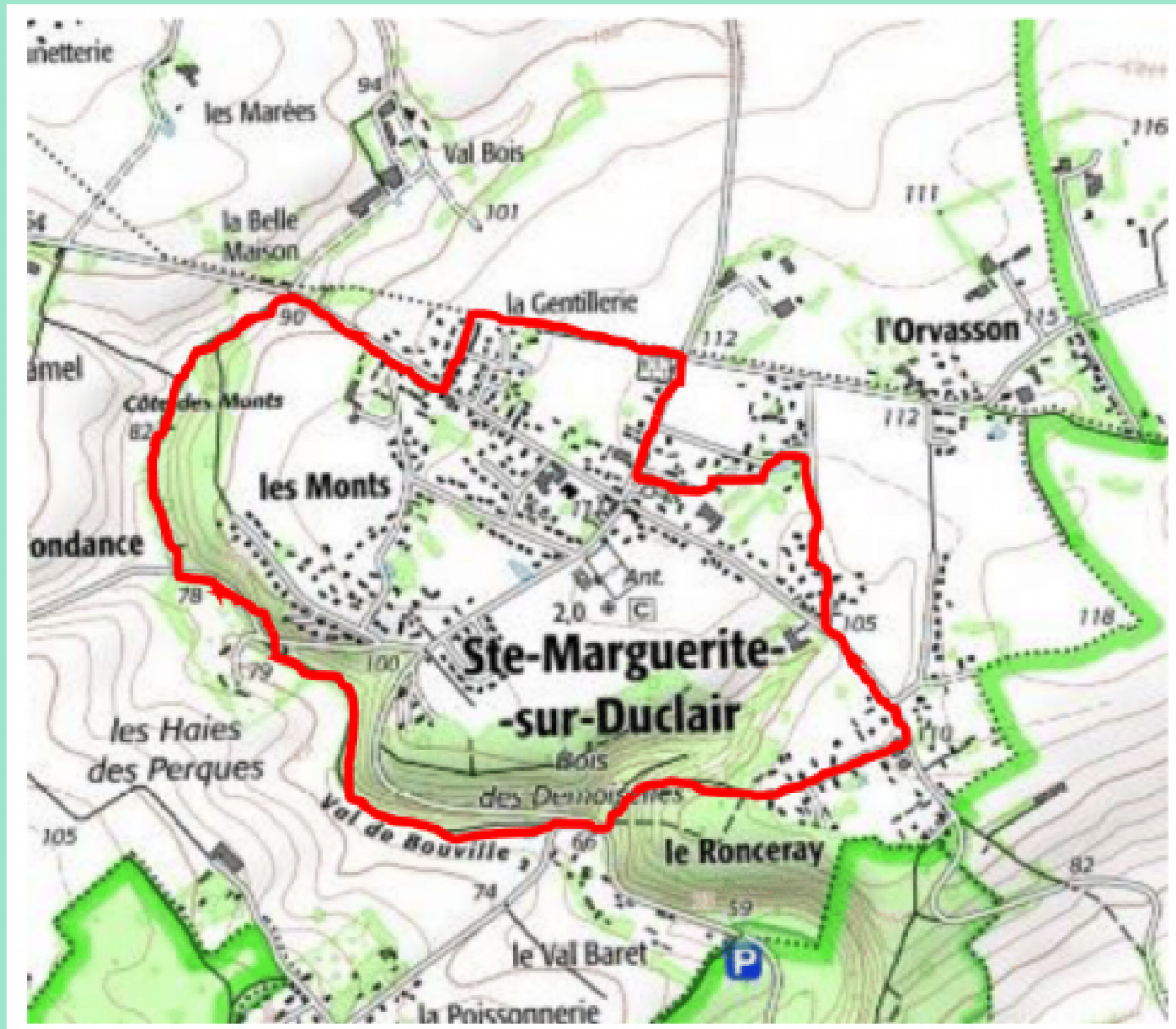
Arrivé sur la route du Trait, tourner à gauche et ensuite prendre la direction de la Briqueterie, de là, descendre la Cavée.

Une fois rattrapé la D64 prendre à gauche afin de remonter vers le Calibours, ou autre alternative, **en Jaune**, traverser la D64 et remonter vers le Glatigny afin de rattraper le Calibours.

SAINTE MARGUERITE
SUR DUCLAIR

Randonnées

PARCOURS DE 4.9 KM



PARCOURS 4.9 Km

En partant du parking de l'église, prendre direction St Paer, au niveau du cimetière, prendre le chemin qui le longe. A un moment donné, marcher au ras du champ, continuer et au niveau de la Gentillerie ouvrir la petite barrière et rattraper la D64.

Tourner à droite direction St Wandrille, rejoindre le chemin en face du Prie-Dieu Henry IV et descendre jusqu'à la D20.

Une fois arrivé sur la D20 prendre à gauche sur la route et attraper le chemin du Val de Bouville se trouvant sur la droite. De nouveau rattraper la D20, la traverser et s'engager dans la montée vers la Ronceray.

Rattraper la D64, prendre à gauche direction le Bourg, prendre la route des Frênes sur la droite et rattraper la sente de l'église qui vous ramènera au parking.

NB : Le circuit est plus facile dans l'autre sens. Cela vous évite la montée vers la Ronceray.



sainte marguerite sur duclair

MAIRIE@SAINTEMARGUERITESURDUCLAIR.FR