







CONSTAT DE FRANCHISSEMENT DES SEUILS ENTRAINANT LA LIMITATION PROVISOIRE DE CERTAINS USAGES DE L'EAU
(Arrêté préfectoral n° 1157 du 6 octobre 2022)
(Carte données hydro du 5 octobre 2022)

Réalisé par : DDT21/Service Eau Risques le 05/10/2022
Sources : DDT21, DREAL, ©IGN - BDTOPO® - 3.0 - 2022 - Reproduction interdite

Bassins hydrographiques ZA secheresse

-  Normal
-  Vigilance
-  Alerte
-  Alerte renforcée
-  Crise
-  Cours d'eau

