

CONSEIL DÉPARTEMENTAL DE LA MANCHE
DGA « NATURE ET INFRASTRUCTURES »
DIRECTION DES INFRASTRUCTURES ET DE L'ENTRETIEN ROUTIER

ARRÊTÉ TEMPORAIRE

N° SGSV-2024-003

Portant réglementation du stationnement et de la circulation

**pendant le déroulement de la 59^{ème} édition du Tour de la Manche cycliste
du 23 au 26 mai 2024;**

Le Président du Conseil départemental

sur les communes de Marigny-le-Lozon, Montreuil-sur-Lozon, Théréal (La Chapelle-en-Juger), Le Lorey, Hauteville-la-Guichard, Montcuit, Saint-Sauveur-Villages (le Mesnilbus), Feugères, Muneville-le-Bingard, Pirou, La Feuillie, Créances, Lessay, Saint-Germain-sur-Ay, Bretteville-sur-Ay, La Haye (Glatigny, Surville, Saint-Rémy-des-Landes), Denneville Portbail-sur-Mer (Saint-Lô d'Ourville), Saint-Georges-de-la-Rivière, Saint-Jean-de-la-Rivière, Barneville-Carteret, La Haye d'Ectot, Sortosville-en-Beaumont, Bricquebec-en-Cotentin (Le Vrétot ; Les Perques,) Bricquebec-en-Cotentin, Néhou, Saint-Sauveur-le-Vicomte, Besneville, Neuville-en-Beaumont, Saint-Sauveur-de-Pierrepont, Saint-Nicolas-de-Pierrepont, La Haye (Bolleville), Gouville-sur-Mer, Blainville-sur-Mer, Tourville-sur-Sienne, Heugueville-sur-Sienne, Orval (Pont de la Roque), Montmartin-sur-Mer, Quettreville-sur-Sienne (Hérenquerville, Treilly), Le Mesnil-Aubert, Cérences, Lengronne, Gavray-sur-Sienne, Ver, Le Mesnil-Amand, Le Mesnil-Rogues, Equilly, Hocquigny, La Haye-Pesnel, La Lucerne d'Outremer, Sartilly-Baie-Bocage (La Rochelle Normande), Champcey, Agneaux, Théréal (Hébécreevion), Pont-Hébert, Saint-Gilles, Canisy, Quibou, Dangy, Cerisy-la-Salle, Montpinchon, Ouille, Nicorps, Courcy, Saint-Pierre-de-Coutances, Coutances, Saint-Pierre-de-Coutances, Orval, Tirepied-sur-Sée, Saint-Brice, Saint-Senier-Sous-Avranches, Avranches, Ponts, Saint-Jean-de-Daye, Marcey-les-Grèves, Vains, Bacilly, Genets, Dragey-Ronthon, Saint-Jean-le-Thomas, Champeaux, Jullouville (Saint-Michel-des-Loups, Lézeaux), Saint-Pair-Sur-Mer, Granville, Saint-Laurent-de-Terregatte, Saint-Aubin-de-Terregatte, Saint-Senier-de-Beuvron, Isigny-le-Buat (Vezins, Les Biards, Le Mesnil-Thébault), Isigny-le-Buat, Montigny, Reffuveille, La Chapelle-Urée, Le Grand-Celland, Brécey, Vernix

Vu le code général des collectivités territoriales et notamment l'article L 3221-4 ;

Vu le code de la voirie routière et notamment ses articles L 113-1, L 131-2 à L 131-7 ;

Vu l'Instruction interministérielle sur la signalisation routière et notamment le livre 1, 4ème partie, signalisation de prescription et le livre 1, 8ème partie, signalisation temporaire ;

Vu la loi n° 82-213 du 2 mars 1982 relative aux droits et libertés des communes, des départements et des régions modifiée ;

Vu le décret n° 2004-374 du 29 avril 2004 modifié, relatif aux pouvoirs des Préfets, à l'organisation et à l'action des services de l'Etat dans les régions et les départements ;

Vu l'arrêté ministériel du 24 novembre 1967 relatif à la signalisation des routes et des autoroutes, modifié par l'arrêté du 6 décembre 2011 ;

Vu l'arrêté du président du conseil départemental N° ARR-2023-234 du 26 septembre 2023 applicable à partir du 27 septembre 2023 portant délégation de signature à Monsieur le directeur des infrastructures et de l'entretien routier ;

Vu la demande de l'association « Tour de la **Manche Organisation** » d'organiser le Tour de la Manche cycliste les 23, 24, 25 et 26 mai 2024 dans le département de la Manche ;

Considérant que pour assurer la sécurité des usagers il est nécessaire d'interdire la circulation de tous les véhicules dans le sens contraire de la course et d'interdire le stationnement des deux côtés de la route, les 23, 24, 25, et 26 mai 2024 hors agglomération, sur le territoire des communes de : Marigny-le-Lozon, Montreuil-sur-Lozon, Théréval (La Chapelle-en-Juger), Le Lorey, Hauteville-la-Guichard, Montcuit, Saint-Sauveur-Villages (le Mesnilbus), Feugères, Muneville-le-Bingard, Pirou, La Feuillie, Créances, Lessay, Saint-Germain-sur-Ay, Bretteville-sur-Ay, La Haye (Glatigny, Surville, Saint-Rémy-des-Landes), Denneville Portbail-sur-Mer (Saint-Lô d'Ourville), Saint-Georges-de-la-Rivière, Saint-Jean-de-la-Rivière, Barneville-Carteret, La Haye d'Ectot, Sortosville-en-Beaumont, Bricquebec-en-Cotentin (Le Vrétot ; Les Perques,) Bricquebec-en-Cotentin, Néhou, Saint-Sauveur-le-Vicomte, Besneville, Neuville-en-Beaumont, Saint-Sauveur-de-Pierrepont, Saint-Nicolas-de-Pierrepont, La Haye (Bolleville), Gouville-sur-Mer, Blainville-sur-Mer, Tourville-sur-Sienne, Heugueville-sur-Sienne, Orval (Pont de la Roque), Montmartin-sur-Mer, Quetteville-sur-Sienne (Hérenquerville, Trelly), Le Mesnil-Aubert, Cérences, Lengronne, Gavray-sur-Sienne, Ver, Le Mesnil-Amand, Le Mesnil-Rogues, Equilly, Hocquigny, La Haye-Pesnel, La Lucerne d'Outremer, Sartilly-Baie-Bocage (La Rochelle Normande), Champcey, Agneaux, Théréval (Hébécreevon), Pont-Hébert, Saint-Gilles, Canisy, Quibou, Dangy, Cerisy-la-Salle, Montpinchon, Ouville, Nicorps, Courcy, Saint-Pierre-de-Coutances, Coutances, Saint-Pierre-de-Coutances, Orval, Tirepied-sur-Sée, Saint-Brice, Saint-Senier-Sous-Avranches, Avranches, Ponts, Saint-Jean-de-Daye, Marcey-les-Grèves, Vains, Bacilly, Genets, Dragey-Ronthon, Saint-Jean-le-Thomas, Champeaux, Jullouville (Saint-Michel-des-Loups, Lézeaux), Saint-Pair-Sur-Mer, Granville, Saint-Laurent-de-Terregatte, Saint-Aubin-de-Terregatte, Saint-Senier-de-Beuvron, Isigny-le-Buat (Vezins, Les Biards, Le Mesnil-Thébault), Isigny-le-Buat, Montigny, Reffuveille, La Chapelle-Urée, Le Grand-Celland, Brécey, Vernix dès le départ de chaque étape et de ré-ouvrir à la circulation après le passage de la voiture balai.














ARRÊTE

Article 1 : Lors de la 1ère étape de la course cycliste qui se déroulera le jeudi 23 mai 2024, il est nécessaire d'interdire la circulation de tous les véhicules dans le sens contraire de la course et d'interdire le stationnement des deux côtés de la route, à partir de 12 heures 45, hors agglomération, pour assurer la sécurité des usagers sur les routes départementales empruntées sur le territoire des communes citées ci-dessous. La route sera ré-ouverte à la circulation après le passage de la voiture balai qui ferme la course cycliste.

1	23 mai 2024	MARIGNY-LOZON			BARNEVILLE-CARTERET		
Kms	167,900 Kms				H départ		13:30:00
N° Route		itinéraire	Signaleurs /Gdm	Points	PK	PK Restant	Horaires Course
		MARIGNY- LOZON			1,300 Kms		13:15:00
		DEPART FICTIF					
D53	MARIGNY LE LOZON	DEPART REEL DEVANT LA MAIRIE Ave 13 Juin 1944		KM 0	0,000 Kms	167,900 Kms	13:30:00
	Intersection	Rue du Chanoine de Droucy	1		0,100 Kms	167,800 Kms	13:30:08
	Intersection	Inter Rue Hotel Pion	1		1,000 Kms	166,900 Kms	13:31:22
		MONTREUIL SUR LOZON (Petit Ilot à l'entrée)					
D29	Intersection	Inter D341	2		1,800 Kms	166,100 Kms	13:32:27
	Intersection	A Droite vers D149	2		4,500 Kms	163,400 Kms	13:36:08
		THEREVAL (La Chappelle en Ugée)					
D149	Intersection	Inter Rue de la Losquette (Mur en Pierre N°2)	1		5,700 Kms	162,200 Kms	13:37:46
	Intersection	A Droite vers D89	2		6,600 Kms	161,300 Kms	13:39:00
	Intersection	Inter rue des Sorbières	1		6,650 Kms	161,250 Kms	13:39:04
	Intersection	Inter village Hotel Menant /clegerie	1		9,300 Kms	158,600 Kms	13:42:41
		MARIGNY LE LOZON					
D89	Intersection	Inter Rue de la Clegerie	1		10,000 Kms	157,900 Kms	13:43:38
	Intersection	A Droite vers D53	1		10,500 Kms	157,400 Kms	13:44:19
	Intersection	Inter D399	1		10,600 Kms	157,300 Kms	13:44:27
	Intersection	Inter la Croix	1		11,900 Kms	156,000 Kms	13:46:14
		LE LOREY					
	Intersection	Inter D302	1		13,700 Kms	154,200 Kms	13:48:41
	Intersection	Inter D341	1		14,100 Kms	153,800 Kms	13:49:14
		HAUTEVILLE-LA-GUICHARD					
	Intersection	Inter Hotel Es Brun Pancarte N° 593	1		16,000 Kms	151,900 Kms	13:51:49
	Intersection	Inter l'Hotel Benoist / Route de la Marière	1		17,700 Kms	150,200 Kms	13:54:08
		MONTCAUIT					
D53	Intersection	Inter D435	2		18,100 Kms	149,800 Kms	13:54:41
	Intersection	Inter Route de Feugères	1		19,300 Kms	148,600 Kms	13:56:19
		ST Sauveur Village (Le Mesnil Bus)					
	Meilleur Grimpeur	MEILLEUR GRIMPEUR			19,500 Kms	148,400 Kms	13:56:35
	Intersection	Inter D52	2		19,700 Kms	148,200 Kms	13:56:52
	Intersection	A droite vers D57	2		20,400 Kms	147,500 Kms	13:57:49
	Croisement	Inter D52	2		20,900 Kms	147,000 Kms	13:58:30
	Intersection	Inter D533 (Tonneau)	2		21,900 Kms	146,000 Kms	13:59:52
		FEUGERES					
D57	Intersection	Inter Le champ Benoit					
	Intersection	A droite vers D142	2		22,900 Kms	145,000 Kms	14:01:14
D142	Intersection	Inter D339	1		24,950 Kms	142,950 Kms	14:04:01
	Intersection	A Gauche vers D533	1		25,000 Kms	142,900 Kms	14:04:05
		MARIGNY LE LOZON					
D533	Intersection	Inter D141	2		27,900 Kms	140,000 Kms	14:08:03
	Intersection	Tout Droit vers D94	2		29,700 Kms	138,200 Kms	14:10:30
D94	Intersection	Inter rue de la Vallée vers D149	2		29,800 Kms	138,100 Kms	14:10:38
		MONTREUIL SUR LOZON					
D149	Intersection	Inter D194	1		30,400 Kms	137,500 Kms	14:11:27
	Intersection	Inter Route le Glinel	1		30,900 Kms	137,000 Kms	14:12:08
	Intersection	A Droite vers D29	1		31,900 Kms	136,000 Kms	14:13:30
	Intersection	Inter D341	2		34,400 Kms	133,500 Kms	14:16:55
		MARIGNY LE LOZON					
D29	Intersection	Rue de la Barberie / Village Compère	2		35,600 Kms	132,300 Kms	14:18:33
	Intersection	A Droite vers D53	2+1GND		36,200 Kms	131,700 Kms	14:19:22
	Intersection	Inter rue du Douyt St Pierre / Froide Rue	2		36,600 Kms	131,300 Kms	14:19:55
	Intersection	Inter la Croix	2		37,400 Kms	130,500 Kms	14:21:00
		LE LOREY					
	Intersection	Inter D302	1		39,200 Kms	128,700 Kms	14:23:27
	Intersection	Inter D341	1		39,500 Kms	128,400 Kms	14:23:52

HAUTEVILLE-LA-GUICHARD							
D53	Intersection	Inter D141	1		39,900 Kms	128,000 Kms	14:24:25
	Intersection	Inter l'Hotel Benoist	1		41,700 Kms	126,200 Kms	14:26:52
MONTCUIT							
D53	Intersection	Inter D435	2		43,500 Kms	124,400 Kms	14:29:19
	Intersection	Inter Route Sans Nom	1		44,800 Kms	123,100 Kms	14:31:05
ST Sauveur Village (Le Mesnil Bus)							
D53	Intersection	Inter D52	2		45,200 Kms	122,700 Kms	14:31:38
	Intersection	A droite vers D57	2		45,700 Kms	122,200 Kms	14:32:19
D57	Croisement	Inter D52	2		46,300 Kms	121,600 Kms	14:33:08
	Intersection	Inter D533	2		47,200 Kms	120,700 Kms	14:34:22
FEUGERES							
D57	Intersection	Inter Les champs Benoist	2		48,400 Kms	119,500 Kms	14:36:00
	KM50	Kilomètre 50 et Sprint de Bonification			50,000 Kms	117,900 Kms	14:38:11
D142	Intersection	A Droite vers D142	1		50,300 Kms	117,600 Kms	14:38:35
	Intersection	Inter D339	1		50,350 Kms	117,550 Kms	14:38:40
D142	Intersection	A Gauche vers D533	1		50,500 Kms	117,400 Kms	14:38:52
	MARIGNY LE LOZON						
D533	Intersection	Inter D141	1		53,400 Kms	114,500 Kms	14:42:49
	Intersection	Tout Droit vers D94	1		55,100 Kms	112,800 Kms	14:45:08
D94	Intersection	Inter rue de la Vallée vers D149	2		55,200 Kms	112,700 Kms	14:45:16
	MONTREUIL SUR LOZON						
D94	Intersection	Inter D194	1		55,800 Kms	112,100 Kms	14:46:05
	Intersection	A Droite vers D29	1		57,300 Kms	110,600 Kms	14:48:08
D29	ILOT CENTRAL				57,350 Kms	110,550 Kms	14:48:12
	Intersection	Inter Village Dupard			57,400 Kms	110,500 Kms	14:48:18
D29	Intersection	Inter D341	2		59,800 Kms	108,100 Kms	14:51:33
	MARIGNY LE LOZON						
D29	Intersection	Rue de la Barberie / Village Compère	2		59,900 Kms	108,000 Kms	14:51:41
	Intersection	A Droite vers D53	2+1GND		61,500 Kms	106,400 Kms	14:53:52
D53	Intersection	Inter rue du Douyt St Pierre / Froide Rue	2		61,900 Kms	106,000 Kms	14:54:25
	Intersection	Inter la Croix	2		62,700 Kms	105,200 Kms	14:55:30
LE LOREY							
D53	Intersection	Inter D302	1		64,500 Kms	103,400 Kms	14:57:57
	Intersection	Inter D341	1		64,800 Kms	103,100 Kms	14:58:22
HAUTEVILLE-LA-GUICHARD							
D53	Intersection	Inter D141	1		65,200 Kms	102,700 Kms	14:58:55
	Intersection	Inter l'Hotel Benoist	1		68,000 Kms	99,900 Kms	15:02:44
MONTCUIT							
D53	Intersection	Inter D435	2		69,800 Kms	98,100 Kms	15:05:11
	Intersection	Inter Route Sans Nom	1		70,100 Kms	97,800 Kms	15:05:35
ST Sauveur Village (Le Mesnil Bus)							
D57	Meilleur Grimpeur	MEILLEUR GRIMPEUR			70,200 Kms	97,700 Kms	15:05:44
	Intersection	Inter D52	2		70,400 Kms	97,500 Kms	15:06:00
D57	Intersection	A droite vers D57	2		71,100 Kms	96,800 Kms	15:06:57
	Croisement	Inter D52	2		71,600 Kms	96,300 Kms	15:07:38
D57	Intersection	Inter D533	2		72,600 Kms	95,300 Kms	15:09:00
	FEUGERES						
D57	Intersection	Inter Les champs Benoist	2		73,700 Kms	94,200 Kms	15:10:30
	Intersection	A Droite vers D142	1		75,600 Kms	92,300 Kms	15:13:05
D142	Intersection	Inter D339	1		75,650 Kms	92,250 Kms	15:13:10
	Intersection	A Gauche vers D533	1		75,800 Kms	92,100 Kms	15:13:22
MARIGNY LE LOZON							
D533	Intersection	Inter D141	1		78,700 Kms	89,200 Kms	15:17:19
	Intersection	Tout Droit vers D94	1		80,300 Kms	87,600 Kms	15:19:30
D94	Intersection	Inter rue de la Vallée vers D149	2		80,400 Kms	87,500 Kms	15:19:38
MONTREUIL SUR LOZON							
D149	Intersection	Inter D194	1		81,100 Kms	86,800 Kms	15:20:35
	Intersection	A Droite vers D29	1		82,400 Kms	85,500 Kms	15:22:22
D149	ILOT CENTRAL				82,450 Kms	85,450 Kms	15:22:26
	Intersection	Inter Village Dupard			82,700 Kms	85,200 Kms	15:22:46
D29	Intersection	Inter D341	2		85,000 Kms	82,900 Kms	15:25:55
	MARIGNY LE LOZON						
D29	Intersection	Rue de la Barberie / Village Compère	2		86,000 Kms	81,900 Kms	15:27:16
	Intersection	A Droite vers D53	2+1GND		86,650 Kms	81,250 Kms	15:28:10
D53	Intersection	Inter rue du Douyt St Pierre / Froide Rue	2		87,000 Kms	80,900 Kms	15:28:38
	Intersection	Inter la Croix	2		87,700 Kms	80,200 Kms	15:29:35
LE LOREY							
D53	Intersection	Inter D302	1		89,600 Kms	78,300 Kms	15:32:11
	Intersection	Inter D341	1		90,000 Kms	77,900 Kms	15:32:44
HAUTEVILLE-LA-GUICHARD							
D53	Intersection	Inter D141	1		90,400 Kms	77,500 Kms	15:33:16
	Intersection	Inter l'Hotel Benoist	1		93,600 Kms	74,300 Kms	15:37:38
MONTCUIT							

Plan n°1							
	Intersection	Inter D435	2		93,900 Kms	74,000 Kms	15:38:03
	Intersection	Inter Route Sans Nom	1		95,200 Kms	72,700 Kms	15:39:49
	ST Sauveur Village (Le Mesnil Bus)						
	Intersection	Inter D52	2		95,600 Kms	72,300 Kms	15:40:22
D57	Intersection	A Gauche vers D57	1+1GND		96,200 Kms	71,700 Kms	15:41:11
	Intersection	A Droite vers D53	1		96,800 Kms	71,100 Kms	15:42:00
D53	Intersection	Inter D391	1		97,400 Kms	70,500 Kms	15:42:49
	Giratoire	R.P. 1er Sortie à Droite vers D971	2+1GND		100,700 Kms	67,200 Kms	15:47:19
D971	Intersection	Inter Rue de l'église	1		101,000 Kms	66,900 Kms	15:47:44
	Intersection	A Gauche vers D53 Feu Tricolore	2+1GND		101,100 Kms	66,800 Kms	15:47:52
D53	Intersection	Inter Rue de Verdun, Dunkerque, Cerisiers	1		101,200 Kms	66,700 Kms	15:48:00
	Intersection	Inter Route du Temple et Caverie	2		103,700 Kms	64,200 Kms	15:51:25
	MUNEVILLE LE BINGARD						
	Intersection	Inter D534 et Hotel Durand	2		105,000 Kms	62,900 Kms	15:53:11
D2	Giratoire	R.P. 1ère Sortie à Droite vers D2	2+1GND		108,100 Kms	59,800 Kms	15:57:25
	Intersection	Inter Ilot Central	1		109,300 Kms	58,600 Kms	15:59:03
	Intersection	Inter Ilot Central et Route à Droite 3,5T	1		109,600 Kms	58,300 Kms	15:59:27
	PIROU						
D2	Intersection	Inter D434	1		109,850 Kms	58,050 Kms	15:59:48
	LA FEUILLIE						
	Intersection	Inter Route de la carrière	1		110,100 Kms	57,800 Kms	16:00:08
	Intersection	Inter D94	2		113,300 Kms	54,600 Kms	16:04:30
	CREANCES						
	Intersection	Inter D394 / Rue du Calvaire	2		115,900 Kms	52,000 Kms	16:08:03
D652	LESSAY						
	Intersection	Inter D394 / rue Hottot	1		116,400 Kms	51,500 Kms	16:08:44
	POINT CHAUD						
	Giratoire	R.P. 3ème Sortie A Gauche Vers D652	2+2GND		118,200 Kms	49,700 Kms	16:11:11
D652	Intersection	Inter (Parking Intermarché)	2		118,400 Kms	49,500 Kms	16:11:27
	Giratoire	R.P. En Face 1ère Sortie	2		118,600 Kms	49,300 Kms	16:11:44
	CREANCES						
	Intersection	Inter D72	1		120,900 Kms	47,000 Kms	16:14:52
D650	Intersection	A Droite vers D650	2+1GND		122,200 Kms	45,700 Kms	16:18:38
	SAINT GERMAIN SUR AY						
	Intersection	Inter D72	1		124,700 Kms	43,200 Kms	16:20:03
	Intersection	Inter D527	1		128,100 Kms	39,800 Kms	16:24:41
	BRETEVILLE SUR AY						
	LA HA	Inter D136 Rue de la Mer	2		130,400 Kms	37,500 Kms	16:27:49
	Intersection	Inter D336	1		130,800 Kms	37,100 Kms	16:28:22
	LA HAYE (Glatiny)						
	Intersection	Inter D337	2		132,100 Kms	35,800 Kms	16:30:08
	LA HAYE (Surville)						
	Intersection	Inter D526 (Rue de la Mer et de L'église)	2		133,400 Kms	34,500 Kms	16:31:55
	Intersection	Inter D67 (Route de la Cosnadière)	1		134,400 Kms	33,500 Kms	16:33:16
	LA HAYE (St Rémy des Landes)						
	Intersection	Inter Rue Siné	1		135,300 Kms	32,600 Kms	16:34:30
	Intersection	Inter D526 (Rue de la Valette)	1		136,100 Kms	31,800 Kms	16:35:36
	DENEVILLE						
	Intersection	ILOT CENTRAL	1		137,300 Kms	30,600 Kms	16:37:14
	Intersection	Inter D137 (LA Grande Rue)	1		137,400 Kms	30,500 Kms	16:37:22
	PORT BAIL sur Mer (St Lo d'Ourville)						
	Intersection	Inter D72E	1		138,600 Kms	29,300 Kms	16:39:00
	Intersection	Inter D324	1		144,400 Kms	23,500 Kms	16:46:55
	SAINT GEORGES DE LA RIVIERE						
	Intersection	Inter D425/D132	1+VLGND		146,500 Kms	21,400 Kms	16:49:46
	SAINT JEAN DE LA RIVIERE						
	Intersection	Inter D166	2		147,200 Kms	20,700 Kms	16:50:44
	BARNEVILLE-CARTERET						
	Intersection	A Gauche vers D903E Ilot Central	2+1GND		148,600 Kms	19,300 Kms	16:52:38

D903E	Intersection	Inter Rue Saint luc	1		149,200 Kms	18,700 Kms	16:53:27	
	Giratoire	R.P. 2ème Sortie en Face (Inter D130)	2+1GND		149,400 Kms	18,500 Kms	16:53:44	
		Ilot Central			149,500 Kms	18,400 Kms	16:53:52	
	Intersection	Inter Chemin de Tot	1		149,600 Kms	18,300 Kms	16:54:00	
	Intersection	Inter Rue Guy de Maupassant	1		150,000 Kms	17,900 Kms	16:54:33	
	Giratoire	R.P. A Gauche 4ème Sortie vers D902	2+2GND		150,500 Kms	17,400 Kms	16:55:14	
D902		Passage à Niveau			150,700 Kms	17,200 Kms	16:55:30	
	Intersection	Inter rue des Pont Tot (Sans Interdit)	1		151,100 Kms	16,800 Kms	16:56:03	
	Intersection	Inter rue le Pelletier / Valenotte	1		151,500 Kms	16,400 Kms	16:56:35	
		1ème PASSAGE	Avenue de la république			151,900 Kms	16,000 Kms	16:57:08
	Intersection	Gauche / Droite rue du Cap	4		152,000 Kms	15,900 Kms	16:57:16	
CAP	Intersection	Inter rue de la Poste	1		152,100 Kms	15,800 Kms	16:57:25	
		Meilleur Grimpeur	MEILLEUR GRIMPEUR		153,300 Kms	14,600 Kms	16:59:03	
	Intersection	A Gauche route des deux Plages	2		153,400 Kms	14,500 Kms	16:59:11	
Deux Plages	Intersection	Tout Droite Route de la corniche	1		153,600 Kms	14,300 Kms	16:59:27	
Corniche	Intersection	Inter Rues Dennemont/Pins/Bouillon/Lyre	4		154,000 Kms	13,900 Kms	17:00:00	
	Intersection	A Droite rue Des Ormes	1		155,850 Kms	12,050 Kms	17:02:31	
Des Ormes	Intersection	A Gauche Route du Pont du TOT	1		156,300 Kms	11,600 Kms	17:03:08	
Pont TOT	Intersection	A Gauche Avenue de la République vers D902	2		156,400 Kms	11,500 Kms	17:03:16	
D902	Intersection	Inter rue le Pelletier / Valenotte	3		156,800 Kms	11,100 Kms	17:03:49	
		2ème PASSAGE	Avenue de la république		157,100 Kms	10,800 Kms	17:04:14	
		3ème PASSAGE	Avenue de la république		162,500 Kms	5,400 Kms	17:11:35	
		Meilleur Grimpeur	MEILLEUR GRIMPEUR entre le 3 et 4ème Passage			163,900 Kms	4,000 Kms	17:13:30
		4ème PASSAGE	ARRIVEE /Sprint Bonification			167,900 Kms	0,000 Kms	17:18:57
		ARRIVEE	325		167,900 Kms	0,000 Kms	17:18:57	






Article 2 : Lors de la 2^{ème} étape de la course cycliste qui se déroulera le vendredi 24 mai 2024, il est nécessaire d'interdire la circulation de tous les véhicules dans le sens contraire de la course et d'interdire le stationnement des deux côtés de la route, à partir de 12 heures 45, hors agglomération, pour assurer la sécurité des usagers sur les routes départementales empruntées sur le territoire des communes citées ci-dessous. La route sera ré-ouverte à la circulation après le passage de la voiture balai qui ferme la course cycliste.


















2	24 mai 2024	BARNEVILLE-CARTERET			SARTILLY BAIE BOGAGE		
Kms	170,700 Kms	Vitesse estimée de l'étape (km/h)			H départ		13:15:00
Route	COMMUNES	itinéraire	Signaleurs	Points	PK	PK Restant	Horaires Course
FICTIF	Barneville Carteret	Circuit Fictif			8,900 Kms		13:00:00
BARNEVILLE-CARTERET							
D903E	Intersection	Rue Guillaume le Conquerant Face à la Mairie		KM0	0,000 Kms	170,700 Kms	13:15:00
	Giratoire	Inter Chemin du TOT Ilot Central	1		0,400 Kms	170,300 Kms	13:15:33
	Intersection	R.P. A Droite 1ère Sortie vers D902	2		0,900 Kms	169,800 Kms	13:16:14
D902	Intersection	Inter D130E3	1		1,200 Kms	169,500 Kms	13:16:38
	Intersection	A droite vers D130(E1)	1		1,800 Kms	168,900 Kms	13:17:27
D130(E1)	Intersection	Inter D130	1		2,300 Kms	168,400 Kms	13:18:08
	Intersection	R.P. A Droite 1ère Sortie vers D903E	1		2,700 Kms	168,000 Kms	13:18:41
D903E	Intersection	Inter Rue dessus du bourg	2		2,900 Kms	167,800 Kms	13:18:57
	Intersection	R.P. A Droite 1ère Sortie vers D902	2		3,800 Kms	166,900 Kms	13:20:11
	Intersection	Inter D130E1	1		4,700 Kms	166,000 Kms	13:21:25
	Intersection	Inter Breteille Accès D650	1		5,000 Kms	165,700 Kms	13:21:49
LA HAYE D'ECTOT							
	Intersection	Inter D323	1		6,800 Kms	163,900 Kms	13:24:18
	Intersection	Inter D323	1		6,900 Kms	163,800 Kms	13:24:25
SORTOSVILLE EN BEAUMONT							
	Intersection	Inter les Quatres Barrières	2		8,600 Kms	162,100 Kms	13:28:44
	Intersection	Inter D250	1		11,300 Kms	159,400 Kms	13:30:25
BRICQUEBEC EN COTENTIN (Le Vrétot)							
	Intersection	Inter D131	1		12,100 Kms	158,600 Kms	13:31:30
	Croisement	Inter Les Cotes (Route de Malassis (Arrêt de bus))	2		14,900 Kms	155,800 Kms	13:35:19
D902	Meilleur grimpeur	Meilleur Grimpeur			15,000 Kms	155,700 Kms	13:35:27
BRICQUEBEC EN COTENTIN (Les Perques)							
	Intersection	Inter D422	1		16,700 Kms	154,000 Kms	13:37:48
	Intersection	Inter Le Ruisseau	1		17,000 Kms	153,700 Kms	13:38:11
BRICQUEBEC EN COTENTIN							
	Intersection	Inter D66 / D50	2		19,000 Kms	151,700 Kms	13:40:55
	Intersection	A Droite Vers D900	1		19,300 Kms	151,400 Kms	13:41:19
	Intersection	Inter Rue Ste Catherine	1		19,400 Kms	151,300 Kms	13:41:27
	Croisement	Inter Le Plavé	1		21,800 Kms	148,900 Kms	13:44:44
NEHOUE							
D900	Intersection	Inter D87 rue du Parc	2		24,600 Kms	146,100 Kms	13:48:33
	Intersection	Inter Rue de Denneville	1		28,200 Kms	142,500 Kms	13:53:27
SAINT SAUVEUR LE VICOMTE							
	Intersection	A Droite vers D215	1		29,500 Kms	141,200 Kms	13:55:14
D215	Croisement	Franchissement de la D130	2		30,800 Kms	137,800 Kms	13:57:00
	Intersection	A Droite vers D15 route de Portbail	2		31,600 Kms	139,100 Kms	13:58:05
	Intersection	Inter D422	1		32,900 Kms	137,800 Kms	13:59:52
BESNEVILLE							
D15	Intersection	Inter D422 (Taillepied)	2		35,000 Kms	135,700 Kms	14:02:44
	Intersection	A Gauche vers D127	2		36,600 Kms	134,100 Kms	14:04:55
	Intersection	Inter Route de Carmesnil / Vasselain	2		36,800 Kms	133,900 Kms	14:05:11
	Intersection	Inter D147 (Route du Becquet)	2		38,100 Kms	132,600 Kms	14:06:57
NEUVILLE EN BEAUMONT							
	Intersection	Inter D147	1		39,000 Kms	131,700 Kms	14:08:11
SAINT SAUVEUR DE PIERREPONT							
	Intersection	Inter La basnevillerie	1		40,100 Kms		
	Intersection	Inter D137	1		40,400 Kms	130,300 Kms	14:10:05
SAINT NICOLAS DE PIERREPONT							
D127	Intersection	Inter D137	1		41,000 Kms	129,700 Kms	14:10:55
	Croisement	Inter D337	1		43,000 Kms	127,700 Kms	14:13:38
LA HAYE (Bolleville)							
	Intersection	Inter Les Mares					
	Intersection	A droite vers D903	1		44,200 Kms	126,500 Kms	14:15:16
D903	Zone Déchets	Zone de Déchets Netto-Décor			45,000 Kms	125,700 Kms	14:16:22
	Intersection	A Gauche vers D67	1+1GND		45,100 Kms	125,600 Kms	14:16:30
	Intersection	Inter D426	1		48,200 Kms	122,500 Kms	14:20:44
LA HAYE (Surville)							
	Intersection	A Gauche vers D366	1		49,600 Kms	121,100 Kms	14:22:38
D366	Sprint Bonification	KILOMETRE 50		KM50	50,000 Kms	120,700 Kms	14:23:11
	Intersection	Inter la Gallarderie	1		50,600 Kms	120,100 Kms	14:24:00
	Intersection	Inter la Frette	1		52,300 Kms	118,400 Kms	14:26:19
LA HAYE (Glatiny)							
D337	Giratoire	Tout Droit Vers D337	1		52,500 Kms	118,200 Kms	14:26:35
	Croisement	A Gauche Vers D650	1+1GND		52,900 Kms	117,800 Kms	14:27:08
BRETEVILLE SUR AY							
	Croisement	Inter D336	1		54,100 Kms	116,600 Kms	14:28:48
	Intersection	Inter D136 Rue de la Mer	1		54,800 Kms	115,900 Kms	14:29:44

SAINT GERMAIN SUR AY							
	Intersection	Inter D527	1		57,300 Kms	113,400 Kms	14:33:08
	Intersection	Inter D72	1		60,500 Kms	110,200 Kms	14:37:30
CREANCES							
	Intersection	Inter D652	2+1GND		63,300 Kms	107,400 Kms	14:41:19
	Giratoire	R.P. En Face 2ème Sortie (Inter D394)	2+1GND		64,600 Kms	106,100 Kms	14:43:05
PIROU							
	Intersection	Inter D434	2+1GND		66,400 Kms	104,300 Kms	14:45:33
	Intersection	Inter D432	1		70,100 Kms	100,600 Kms	14:50:35
GOUVILLE SUR MER							
	Intersection	Inter D74 Route du Moulin	2		72,800 Kms	97,600 Kms	14:54:16
	Intersection	Inter D651	2		77,400 Kms	93,300 Kms	15:00:33
BLAINVILLE SUR MER							
	Intersection	Inter D144 (Rue du Sénéquet)	2		78,600 Kms	92,100 Kms	15:02:11
	Intersection	Inter 272	2		82,100 Kms	88,600 Kms	15:06:57
TOURVILLE SUR SIENNE							
	Intersection	Inter Lieu Dit le Rocher	1		83,200 Kms	87,200 Kms	15:08:27
	Intersection	Inter D72/D68	2		83,800 Kms	86,900 Kms	15:09:16
HEUGUEVILLE SUR SIENNE							
	Intersection	Inter D293	1		84,400 Kms	86,300 Kms	15:10:05
	Intersection	Inter D437 rue de la Tanguière)	2		88,200 Kms	82,500 Kms	15:15:16
ORVAL (Pont de la Roque)							
	Intersection	Inter D72 (Rue du Mont César)	1		88,700 Kms	82,000 Kms	15:15:57
	Intersection	Inter rue Blanchet	1		89,400 Kms	81,300 Kms	15:16:55
MONTMARTIN SUR MER							
	Intersection	Inter D437	1		90,100 Kms	80,600 Kms	15:17:52
	Intersection	A Gauche Vers D49	2+1GND		92,000 Kms	78,700 Kms	15:20:27
	Intersection	Inter Rue Graine / Juifs	2		92,200 Kms	78,500 Kms	15:20:44
	Intersection	Inter route sans nom	1		93,000 Kms	77,700 Kms	15:21:49
QUETTREVILLE SUR SIENNE (Héregueville)							
	Intersection	Inter D609 Route du Camp de la Pierre	1		93,500 Kms	77,200 Kms	15:22:30
	Intersection	Inter route sans nom	2		94,700 Kms	76,000 Kms	15:24:08
QUETTREVILLE SUR SIENNE							
	Intersection	Inter Rue Robert Surcouf /des Quatres vents	1		96,000 Kms	74,700 Kms	15:25:55
	Intersection	Franchissement D971 Vers D35	2+1GND		97,000 Kms	73,700 Kms	15:27:16
	Intersection	Inter Rue Presbytère / Rue des Mézières	2		97,300 Kms	73,400 Kms	15:27:41
	Intersection	Inter D383 Route de Montceaux	1		98,100 Kms	72,600 Kms	15:28:46
QUETTREVILLE SUR SIENNE (Tréilly)							
	Intersection	A Droite Vers D35 Inter D235	1		99,100 Kms	71,600 Kms	15:30:08
	Intersection	Inter Route Sans Nom	1		102,300 Kms	68,400 Kms	15:34:30
LE MESNIL AUBERT							
	Intersection	Inter le Rocher	1		102,400 Kms	68,300 Kms	15:34:38
	Intersection	Inter Rue D'Urville	1		102,700 Kms	68,000 Kms	15:35:03
CÉRENCES							
	Intersection	Inter l'Épinay	1		103,100 Kms	67,600 Kms	15:35:35
	Intersection	A Gauche Vers Rue du Mont de Sienna	2		104,200 Kms	66,500 Kms	15:37:05
	Intersection	Inter Cité du Parc	1		104,300 Kms	66,400 Kms	15:37:14
	Intersection	Inter la Grasserie	1		105,700 Kms	65,000 Kms	15:39:08
LENGRONNE							
	Intersection	Inter Rue Soquet / D145	1		108,200 Kms	62,500 Kms	15:42:33
	Intersection	A Droite Vers D7	2+1GND		108,600 Kms	62,100 Kms	15:43:05
	Intersection	Inter Gratel	1		109,400 Kms	61,300 Kms	15:44:11
	Intersection	Inter D28 La Goubinière	1		109,900 Kms	60,800 Kms	15:44:52
GAVRAY SUR SIENNE							
	Intersection	Inter le Jardin Hotel / le Beauguilain	2		110,300 Kms	60,400 Kms	15:45:25

	Intersection	A Droite Vers D7	2+1GND		112,300 Kms	58,400 Kms	15:48:08
		VER					
	Intersection	Franchissement D33	2		114,800 Kms	55,900 Kms	15:51:33
	Intersection	Inter après le Bas Beziers	1		115,500 Kms	55,200 Kms	15:52:30
		GAVRAY SUR SIENNE (Le Mesnil Amand)					
	Intersection	Inter D114E1 (Le Valpi)	1		116,800 Kms	53,900 Kms	15:54:16
		GAVRAY SUR SIENNE (Le Mesnil Roques)					
	Intersection	Inter D114	2		118,300 Kms	52,400 Kms	15:56:19
	Intersection	Inter Village La Motinière	1		120,800 Kms	49,900 Kms	15:59:44
		EQUILLY					
	Intersection	Inter D372 LA Forge aux balais	1		121,900 Kms	48,800 Kms	16:01:14
	Intersection	Inter D369 / D369	2		124,000 Kms	46,700 Kms	16:04:05
		HOCQUIGNY					
		Passage à Niveau		****	124,500 Kms	46,200 Kms	16:04:46
	Intersection	Inter D231 / D475	1		124,900 Kms	45,800 Kms	16:05:18
	Intersection	Inter Za du Logis			126,100 Kms	44,600 Kms	16:06:57
		LA HAYE PESNEL					
	Intersection	Inter D35	1		126,500 Kms	44,200 Kms	16:07:30
	Intersection	Inter Rue Montais	1		127,420 Kms	43,280 Kms	16:08:45
		LA LUCERNE D'OUTREMER					
	Intersection	Inter D309 rue de la brasserie	1		127,600 Kms	43,100 Kms	16:09:00
	Intersection	Inter la Paumerie du Bourg	1		130,200 Kms	40,500 Kms	16:12:33
		SARTILLY BAIE BOCAGE (La Rochelle Normande)					
	Intersection	Inter Centre Bourg la Croix	3		132,100 Kms	38,600 Kms	16:15:08
	Intersection	Inter la bulonière / La Janverie	2		133,200 Kms	37,500 Kms	16:16:38
		SARTILLY BAIE BOCAGE					
D35	Intersection	Inter Bretelle Sortie D973	1+1GND		133,500 Kms	37,200 Kms	16:17:03
	Intersection	A Gauche Vers D241	2+1GND		137,200 Kms	33,500 Kms	16:22:05
	Intersection	Inter C107 Route de Fondray	1		137,500 Kms	33,200 Kms	16:22:30
		CHAMPCEY					
D241	Intersection	Inter D584 route de la nouvellière à la Ganterie	1		138,200 Kms	32,500 Kms	16:23:27
	Intersection	A Gauche Vers C4 Voie du Manoir de la Montagne (Inter D241)	2		138,400 Kms	32,300 Kms	16:23:44
	Intersection	Inter voie du Costis / Voie de la Montagne	2		139,200 Kms	31,500 Kms	
		SARTILLY BAIE BOCAGE					
C4	Intersection	Inter La Fourche	1		139,800 Kms	30,900 Kms	16:25:38
	Intersection	A Gauche Vers D673 (Voie de Droite Obligatoire)	2		141,100 Kms	29,600 Kms	16:27:25
	Intersection	Inter rue du Petit Prés	1		141,150 Kms	29,550 Kms	16:26:23
	Intersection	Inter Rue des Dilligences	1		141,670 Kms	29,030 Kms	16:27:06
D673	1er Passage sur Ligne Point Chaud	1er Passage sur Ligne Grande Rue (Devant Groupama)			141,700 Kms	29,000 Kms	16:27:08
	Intersection	A Gauche Vers D35	1		141,800 Kms	28,900 Kms	16:27:16
D35	Intersection	Inter rue du Bocage					
D35	Intersection	A gauche vers D241	1		141,900 Kms	28,800 Kms	16:27:25
	Intersection	Inter C107 Route de Fondray	1		144,800 Kms	25,900 Kms	16:31:22
		CHAMPCEY					
D241	Intersection	Inter C114/D584	1		145,500 Kms	25,200 Kms	16:32:19
	Intersection	A Gauche Vers C4 Voie du Manoir de la Montagne	1		145,700 Kms	25,000 Kms	16:32:35
	Intersection	Inter voie du Costis	2		146,500 Kms	24,200 Kms	16:33:41
		SARTILLY BAIE BOCAGE					
C4	Intersection	Inter La Fourche	1		147,100 Kms	23,600 Kms	16:34:30
	Intersection	A Gauche Vers D673 (Voie de Droite Obligatoire)	2		148,400 Kms	22,300 Kms	16:36:16
	Intersection	Inter rue du Petit Prés	1		148,450 Kms	22,250 Kms	16:36:20
	Intersection	Inter Place de la Mairie	2		148,950 Kms	21,750 Kms	16:37:01
	Sprint Bonification	2ème Passage Ligne Arrivée Grande Rue Devant Groupama			149,000 Kms	21,700 Kms	16:37:05
		3ème Passage Ligne Arrivée Grande Rue Devant Groupama			156,200 Kms	14,500 Kms	16:46:55
D673	Point chaud	4ème Passage Ligne Arrivée Grande Rue Devant Groupama			163,400 Kms	7,300 Kms	16:56:44
	ARRIVEE avec Sprint Bonif.	5ème Passage Ligne Arrivée Grande Rue Devant Groupama			170,700 Kms	0,000 Kms	17:06:41

Article 3 : Lors de la 3ème étape de la course cycliste qui se déroulera le samedi 25 mai 2024, il est nécessaire d'interdire la circulation de tous les véhicules dans le sens contraire de la course et d'interdire le stationnement des deux côtés de la route, à partir de 8 heures 30 hors agglomération, pour assurer la sécurité des usagers sur les routes départementales empruntées sur le territoire des communes citées ci-dessous. La route sera ré-ouverte à la circulation après le passage de la voiture balai qui ferme la course cycliste.

3	25 mai 2024	AGNEAUX			AGNEAUX		
Kms	11,20	Vitesse estimée de l'étape (km/h)			H départ	09:00:00	
Route	Communes	itinéraire	Signaleurs / GND	Points	PK	Horaires Course	
D900	AGNEAUX	Route de Coutances Devant le Bar PENALTY		KM 0	0,000 Kms	11,200 Kms	09:00:00
	Intersection	Inter le Campart	1		2,600 Kms	8,600 Kms	09:03:33
D900	THEREVAL (HEBECREVEON)						
	Intersection	Inter Le Couvert	2		3,400 Kms	7,800 Kms	09:04:38
	Intersection	A Gauche Vers D446	2		4,300 Kms	6,900 Kms	09:05:52
D446	Intersection	Inter rue de l'église	1		4,350 Kms	6,850 Kms	09:05:56
	Intersection	A Droite Vers D77E3 rue des Magnolias	1		4,375 Kms	6,825 Kms	09:05:58
D77E3	Intersection	Inter Cité Fontenelles / Rue du Val	4		4,400 Kms	6,800 Kms	09:06:00
	Intersection	A Gauche Vers D77	1		5,300 Kms	5,900 Kms	09:07:14
D77	Intersection	A Gauche vers D149	2+1 GND		5,900 Kms	5,300 Kms	09:08:03
	Intersection	Lieu Dit BedaVoine	1		6,000 Kms	5,200 Kms	09:08:11
D149	Intersection	Inter D446	2		6,800 Kms	4,400 Kms	09:09:16
	Intersection	Inter L'Aumerie	1		7,900 Kms	3,300 Kms	09:10:46
	AGNEAUX (ILOT CENTRAL)						
	Intersection	Inter lieu dit herbinerie	1		8,500 Kms	2,700 Kms	09:11:35
D900	Intersection /Giratoire	Gauche / Puis R.P. 1er A Droite Vers D900 (Inter rue des Coutures)	2+1 GND		9,800 Kms	1,400 Kms	09:13:22
	Intersection	Inter Rue Julienne Couillard	1		10,000 Kms	1,200 Kms	09:13:38
D900	Intersection	Arrivée Ilot Central	1		11,150 Kms	0,050 Kms	09:15:12
	Intersection	Arrivée Parkings Des Kinés			11,200 Kms	0,000 Kms	09:15:16
ARRIVEE	Arrivée du Dernier Coureur		42		11,200 Kms	0,000 Kms	09:15:16
							11:30:00

4	25 mai 2024	PONT-HEBERT			SAINT PIERRE DE COUTANCES		
Kms	98,800 Kms	Vitesse estimée de l'étape (km/h)			H départ	15:00:00	
Vitesse estimée des caravanes (km/h)							
Route	COMMUNES	itinéraire	Signaleurs	Points	PK	PK Restant	Horaires Course
	Départ Fictif	Rue des Juif, A Droite Cimetière Pont Hébert, A Droite D77, A Droite D92, A Droite D974, A Droite D446 , KM0			5,400 Kms		14:45:00
PONT HEBERT							
D446	Départ Réel	Rue Des Juifs Face au Crédit Agricole		KM0	0,000 Kms	98,800 Kms	15:00:00
	Intersection	Inter La Goutelle	1		0,300 Kms	98,500 Kms	15:00:24
D77	Intersection	A Droite Vers D77	2		3,000 Kms	95,800 Kms	15:04:00
	Intersection	Inter Voie Sans Nom	1		3,200 Kms	95,600 Kms	15:04:16
D92	Intersection	A Droite Vers D92 Pont Hébert	2		4,200 Kms	94,600 Kms	15:05:36
	Intersection	Inter l'Hotel Adam	1		4,600 Kms	94,200 Kms	15:06:08
D974	Intersection	A droite Vers D974 Feu tricolore		2+1GND	5,400 Kms	93,400 Kms	15:07:12
	Intersection	Inter rue des Costils	1		5,700 Kms	93,100 Kms	15:07:36
D446	Intersection	A Droite Vers D446 Rue des Juifs	2		6,300 Kms	92,500 Kms	15:08:24
		Fin du 1er Tour de Circuit			6,500 Kms	92,300 Kms	15:08:40
D77	Intersection	Inter La Goutelle	1		6,800 Kms	92,000 Kms	15:09:04
	Intersection	A Droite Vers D77	2		9,500 Kms	89,300 Kms	15:12:40
D92	Intersection	Inter Voie Sans Nom	1		9,700 Kms	89,100 Kms	15:12:56
	Intersection	A Droite Vers D92 Pont Hébert	2		10,700 Kms	88,100 Kms	15:14:16
D974	Intersection	Inter l'Hotel Adam	1		11,100 Kms	87,700 Kms	15:14:48
	Intersection	A droite Vers D974 Feu tricolore		2+1GND	11,900 Kms	86,900 Kms	15:16:52
D446	Intersection	Inter rue des Costils	1		12,200 Kms	86,600 Kms	15:16:16
	Intersection	A Droite Vers D446 Rue des Juifs	2		12,800 Kms	86,000 Kms	15:17:04
D446		Fin du 2ème Tour de Circuit			13,000 Kms	85,800 Kms	15:17:20
	Intersection	Inter La Goutelle	1		13,300 Kms	85,500 Kms	15:17:44
D446	Intersection	Fin du 3ème Tour de Circuit			19,500 Kms	79,300 Kms	15:26:00
	Intersection	Inter La Goutelle	1		19,800 Kms	79,000 Kms	15:26:24
D446	Meilleur Grimpeur	Meilleur Grimpeur Souvenir Jean Claude Leclerc			21 200 Kms	77,600 Kms	15:28:16
	Intersection	Tout Droit Face au Cimetière Mesnil Durand (Voie sans Nom)	1		21,400 Kms	77,400 Kms	15:28:32
D446	Intersection	Inter Voie sans Nom Descente Dangereuse D446E2	1		22,500 Kms	76,300 Kms	15:30:00
	Intersection	Inter Accès Parking Carrière	1		23,500 Kms	75,300 Kms	15:31:20
HEBECREVEON / THEREVAL							
D900	Intersection	Inter la Varinière / Nouillerie	1		23,800 Kms	75,000 Kms	15:31:44
	Intersection	A Gauche Vers D900 STOP	2		24,800 Kms	74,000 Kms	15:33:04
D446	Intersection	A Droite Vers D446	2		24,850 Kms	73,950 Kms	15:33:08
	Intersection	A Droite Vers D77E3 Rue des Magnolias	1		24,900 Kms	73,900 Kms	15:33:12
D77E3	Intersection	Inter rue de la Roseaie	1		25,000 Kms	73,800 Kms	15:33:20
	Intersection	A Gauche Vers D77	2		25,900 Kms	72,900 Kms	15:34:32
D77E3	Intersection	Inter D149	2		26,400 Kms	72,400 Kms	15:35:12
	Intersection	Inter la Communière	1		27,100 Kms	71,700 Kms	15:36:08












SAINT GILLES								
D77	Intersection	Inter Place des Sources	1		28,200 Kms	70,600 Kms	15:37:36	
	Intersection	Inter la Vallée	1		29,900 Kms	68,900 Kms	15:39:52	
	Zone Déchets	Zone de Déchets Netto-Decor			30,000 Kms	68,800 Kms	15:40:00	
CANISY								
D77	Intersection	A Gauche Vers D77 (Inter D53 / Rue du Bois)	2		30,500 Kms	68,300 Kms	15:40:40	
	Giratoire	R.P. 1ère Sortie A Droite Vers D38	3		31,700 Kms	67,100 Kms	15:42:16	
D38	Intersection	Inter Rue André Osmond / Passage Louis Beuve	2		31,900 Kms	66,900 Kms	15:42:32	
	Intersection	Inter rue de la Vannerie / La Calence	1		32,300 Kms	66,500 Kms	15:43:04	
	QUIBOU							
	Intersection	Inter D99	1		33,400 Kms	65,400 Kms	15:44:32	
	Intersection	Inter la Guesnonnière	1		35,700 Kms	63,100 Kms	15:47:36	
DANGY								
D73	Intersection	Inter l'Hotel Gascoin	2		36,500 Kms	62,300 Kms	15:48:40	
	Intersection	A Droite Vers D73	2		37,900 Kms	60,900 Kms	15:50:32	
CERISY LA SALLE								
D73	Intersection	Inter D273	1		41,400 Kms	57,400 Kms	15:55:12	
	Intersection	Tout Droit Vers D29 Inter Village Esnée / Rue St Pierre	2		43,850 Kms	54,950 Kms	15:58:28	
D29	Intersection	Rue du clos des Bois Vers D29 Inter D52	1		43,900 Kms	54,900 Kms	15:58:32	
	Intersection	A Droite Virage Dangereux Vers D73	2		44,500 Kms	54,300 Kms	15:59:20	
MONTPINCHON								
D73	POINT CHAUD	POINTCHAUD			46,300 Kms	52,500 Kms	16:01:44	
	Intersection	Inter rue de la fontaine Céron D102 STOP	2		46,500 Kms	52,300 Kms	16:02:00	
	Intersection	Inter La Butte du Perey Legumes BIO D229 D252	1		48,200 Kms	50,600 Kms	16:04:16	
		Meilleur Grimpeur						
OUVILLE								
D27	Intersection	A Droite Vers D27 Route de la forge Bisson	2		49,900 Kms	48,900 Kms	16:06:32	
	Sprint Bonification	KM50			50,000 Kms	48,800 Kms	16:06:40	
D27	Intersection	Inter D302 Route de la Nation	2		50,700 Kms	48,100 Kms	16:07:36	
	Intersection	Inter D58	1		53,000 Kms	45,800 Kms	16:10:40	
NICORPS								
D437	Croisement	Inter le Haut Bosq Route Sans Nom avec Stop	1		53,800 Kms	45,000 Kms	16:11:44	
	Intersection	A Droite Vers D437 Rue Brothelandes	2		55,600 Kms	43,200 Kms	16:14:08	
	Intersection	Inter Lotissement La Forge D437	1		55,700 Kms	43,100 Kms	16:14:16	
	Intersection	Inter D227	2		56,700 Kms	42,100 Kms	16:15:36	
COURCY								
D437	Intersection	A Gauche (inter C5 Courcy)	1		57,900 Kms	40,900 Kms	16:17:12	
	Intersection	A Gauche Vers D99	2		58,700 Kms	40,100 Kms	16:18:16	
	Intersection	Pont de Chemin de Fer	2		59,200 Kms	39,600 Kms	16:18:56	
SAINT PIERRE DE COUTANCES								
D99	Intersection	Inter D199 Rue du Gris Caillou	1		60,600 Kms	38,200 Kms	16:20:48	
		Inter Rue Pierre Rivey	1					
	COUTANCES							
D7	Intersection	Inter Rue de la Galaisière	1		61,100 Kms	37,700 Kms	16:21:28	
	Intersection	Tout Droit Vers D7	2		63,100 Kms	35,700 Kms	16:24:08	
	Giratoire	R.P.4 ème à Gauche Vers D971E3	2+POL		63,400 Kms	35,400 Kms	16:24:32	
SAINT PIERRE DE COUTANCES								
D971E3	Entrée de Circuit	1er Passage sur ligne	1		63,800 Kms		16:25:04	
	Intersection	Prendre Piste Cyclable sur la Gauche	2		64,300 Kms	34,500 Kms	16:25:44	
	Meilleur Grimpeur	Meilleur Grimpeur			65,100 Kms	33,700 Kms	16:26:48	
ORVAL								
D437	Intersection	A Gauche Vers D437	2+1GND		65,200 Kms	33,600 Kms	16:26:56	
	Zone Déchets	Zone de Déchets Netto-Decor			66,000 Kms		16:28:00	
	Intersection	Inter D235	1		66,300 Kms	32,500 Kms	16:28:24	
SAINT PIERRE DE COUTANCES								
D437	Intersection	Gauche / Droite Vers D27	2+2GND		66,600 Kms	32,200 Kms	16:28:48	










NICORPS								
D27	Intersection	Inter Rue Brothelandes			67,500 Kms	31,300 Kms	16:30:00	
	Intersection	A Gauche Vers D437 (lotissement Forge Après Restaurant)	1		67,600 Kms	31,200 Kms	16:30:08	
D437	Intersection	A Droite Vers D437 Rue Brothelandes	1		67,800 Kms	31,000 Kms	16:30:24	
	Intersection	Inter D227	2		68,800 Kms	30,000 Kms	16:31:44	
	COURCY							
	Intersection	Légerement sur la Gauche (inter la Gousmairie)	1		70,000 Kms	28,800 Kms	16:33:20	
D99	Intersection	A Gauche Vers D99	1		70,700 Kms	28,100 Kms	16:34:16	
	Intersection	Inter Pont du Villodon	2		71,200 Kms	27,600 Kms	16:34:56	
	SAINT PIERRE DE COUTANCES							
	Intersection	Inter D199 Rue du Gris Caillou	1		72,700 Kms	26,100 Kms	16:36:56	
	COUTANCES							
	Intersection	Inter Rue de la Galaisière	1		73,200 Kms	25,600 Kms	16:37:36	
D7	Intersection	Tout Droit Vers D7	2		75,200 Kms	23,600 Kms	16:40:16	
	Giratoire	R.P.4 ème à Gauche Vers D971E3	2+POL		75,400 Kms	23,400 Kms	16:40:32	
D971E3	SAINT PIERRE DE COUTANCES							
	POINT CHAUD	2ème Passage Sur Ligne	1		75,900 Kms	22,900 Kms	16:41:12	
	Intersection	Prendre Piste Cyclable sur la Gauche	2		76,400 Kms	22,400 Kms	16:41:52	
	Meilleur Grimpeur	Meilleur Grimpeur			77,100 Kms	21,700 Kms	16:42:48	
	ORVAL							
D437	Intersection	A Gauche Vers D437	2+1GND		77,300 Kms	21,500 Kms	16:43:04	
	Intersection	Inter D235	1		78,300 Kms	20,500 Kms	16:44:24	
D27	SAINT PIERRE DE COUTANCES							
	Intersection	Gauche / Droite Vers D27	2+2GND		78,600 Kms	20,200 Kms	16:44:48	
D437	NICORPS							
	Intersection	A Gauche Vers D437 Rue De Brothelandes	1		79,700 Kms	19,100 Kms	16:46:16	
	Intersection	Inter Lotissement de la Forge	1		79,900 Kms	18,900 Kms	16:46:32	
	Intersection	Inter D227	2		80,800 Kms	18,000 Kms	16:47:44	
D99	COURCY							
	Intersection	Légerement sur la Gauche (inter la Gousmairie)	1		82,000 Kms	16,800 Kms	16:49:20	
	Intersection	A Gauche Vers D99	1		82,700 Kms	16,100 Kms	16:50:16	
	Intersection	Inter Pont du Villodon	2		83,200 Kms	15,600 Kms	16:50:56	
	Intersection	Inter D199 Rue du Gris Caillou	1		84,700 Kms	14,100 Kms	16:52:56	
	COUTANCES							
Intersection	Inter Rue de la Galaisière	1		85,200 Kms	13,600 Kms	16:53:36		
D971E3	Giratoire	R.P.4 ème à Gauche Vers D971E3	2+POL		87,400 Kms	11,400 Kms	16:56:32	
	SAINT PIERRE DE COUTANCES							
	3ème Passage	3ème Passage Sur Ligne			87,900 Kms	10,900 Kms	16:57:12	
	Déviaton D.S.	Zone Industrielle			98,700 Kms	0,100 Kms	17:11:36	
Sprint Bonification	4ème Passage ARRIVEE FACE BOEDA	ARRIVEE		98,800 Kms	0,000 Kms	17:11:44		
ARRIVEE		106		98,800 Kms	0,000 Kms	17:11:44		

Article 4 : Lors de la 4^{ème} étape de la course cycliste qui se déroulera le dimanche 26 mai 2024, il est nécessaire d'interdire la circulation de tous les véhicules dans le sens contraire de la course et d'interdire le stationnement des deux côtés de la route, à partir de 12 heures hors agglomération, pour assurer la sécurité des usagers sur les routes départementales empruntées sur le territoire des communes citées ci-dessous. La route sera ré-ouverte à la circulation après le passage de la voiture balai qui ferme la course cycliste.

5	26 mai 2024	SAINT LAURENT DE TERREGATE			GRANVILLE		
Kms	149,40	Vitesse estimée de l'étape (km/h)			H départ	12:30:00	
Route	Communes	itinéraire	Signaleurs GND	Points	PK	Pk Restant	Horaires Course
FICTIF	St Laurent de Terregatte	Place de La Mairie, Inter Lot Ferme du Bourg, LA Matraie, Panneau la Louvetière, A Droite D43, Les Chatelets, Vilaine, La Vergée A Droite D78, A Droite Vers Centre Ville			4,500 Kms		12:15:00
SAINT LAURENT DE TERREGATE							
D482		Départ Place de La Mairie		KM 0	0,000 Kms	149,400 Kms	12:30:00
	Intersection	A Droite Vers D43	2		1,800 Kms	147,600 Kms	12:32:31
	Intersection	Inter Les Chatelets	1		2,200 Kms	147,200 Kms	12:33:04
D43	Intersection	A Droite Vers D78 STOP	1		3,500 Kms	145,900 Kms	12:34:53
D78	Intersection	A Droite Vers D482 (Inter Centre Ville) Virage Dangereux	2		4,500 Kms	144,900 Kms	12:36:17
	Intersection	Inter Lotissement de la ferme du Bourg	1		4,600 Kms	144,800 Kms	12:36:25
D482	Intersection	A Droite Vers D43	2		6,300 Kms	143,100 Kms	12:38:47
	Intersection	Inter Les Chatelets	1		6,700 Kms	142,700 Kms	12:39:21
D43	Intersection	A Droite Vers D78 STOP	1		8,000 Kms	141,400 Kms	12:41:10
D78	Intersection	A Droite Vers D482 (Inter Centre Ville) Virage Dangereux	2		9,000 Kms	140,400 Kms	12:42:33
	Intersection	Inter Lotissement de la ferme du Bourg	1		9,100 Kms	140,300 Kms	12:42:42
	Intersection	Inter La Martraie	1		10,300 Kms	139,100 Kms	12:44:22
	Intersection	Inter Voie sans Nom Panneau La Louvetière	1		10,700 Kms	138,700 Kms	12:44:56
	Intersection	A Droite Vers D43	1		10,800 Kms	138,600 Kms	12:45:04
	Intersection	Inter Les Chatelets	1		11,200 Kms	138,200 Kms	12:45:38
	Intersection	Inter Vilaine	1		12,000 Kms	137,400 Kms	12:46:45
D43	Intersection	Inter La Vergée	1		12,100 Kms	137,300 Kms	12:46:53
SAINT AUBIN DE TERREGATE							
	Intersection	A Gauche Vers D78	1		12,500 Kms	136,900 Kms	12:47:27
	Intersection	Inter D178	1		13,900 Kms	135,500 Kms	12:49:24
D78	Intersection	Inter La Fresnay	1		14,600 Kms	134,800 Kms	12:50:22
SAINT SENIER DE BEUVRON							
D178	Intersection	A Droite Vers D178	1		15,800 Kms	133,600 Kms	12:52:03
SAINT AUBIN DE TERREGATE							
	Intersection	A Gauche Vers D467	1		16,100 Kms	133,300 Kms	12:52:28
	Intersection	Inter La Bouverie	1		16,900 Kms	132,500 Kms	12:53:35
D467	Intersection	Inter La Guardière	1		17,300 Kms	132,100 Kms	12:54:08
SAINT SENIER DE BEUVRON							
	Intersection	Inter Camping à la Ferme Binolais	1		18,600 Kms	130,800 Kms	12:55:57
	Intersection	A Droite Vers D108 STOP	1		19,500 Kms	129,900 Kms	12:57:13
D108	Intersection	Inter D566 Route de Beuvron	1		19,600 Kms	129,800 Kms	12:57:21
	Intersection	A Droite VERS D43	1		19,700 Kms	129,700 Kms	12:57:29
SAINT AUBIN DE TERREGATE							
	Intersection	Inter L'Aumerais	1		20,000 Kms	129,400 Kms	12:57:54
D43	Giratoire	R.P. En Face Vers D482 (Inter D43/D178)	2		20,600 Kms	128,800 Kms	12:58:45
	Intersection	Inter Lotissement de la Mairie	2		20,650 Kms	128,750 Kms	12:58:49
	Intersection	Inter La Bretonnière	1		22,700 Kms	126,700 Kms	13:01:40
SAINT LAURENT DE TERREGATE							
	Intersection	Inter Rue du Mont	1		23,600 Kms	125,800 Kms	13:02:56
D482	Intersection	Inter Voie sans Nom Panneau La Louvetière	1		25,250 Kms	124,150 Kms	13:05:14
	Intersection	A Droite Vers D43	1		25,800 Kms	123,600 Kms	13:06:00
D43	Intersection	Inter Le Moulins de Pouchet (Vilaine)	1		27,000 Kms	122,400 Kms	13:07:40
SAINT AUBIN DE TERREGATE							
	Intersection	A Gauche Vers D78	1		27,400 Kms	122,000 Kms	13:08:14
	Intersection	Inter D178	1		29,200 Kms	120,200 Kms	13:10:45
	Intersection	Inter La Fresnay	1		30,300 Kms	119,100 Kms	13:12:17
SAINT SENIER DE BEUVRON							
	Intersection	A Droite Vers D178	1		30,600 Kms	118,800 Kms	13:12:42
D178	Intersection	A Gauche Vers D467	1		31,000 Kms	118,400 Kms	13:13:15
	Intersection	Inter La Bouverie	1		31,700 Kms	117,700 Kms	13:14:14
D467	Intersection	A Doite Vers D108	1		34,300 Kms	115,100 Kms	13:17:52
	Intersection	Inter Route du Beuvron D566	1		34,500 Kms	114,900 Kms	13:18:08
D108	Intersection	A Droite Vers D43 Inter D43	1		34,600 Kms	114,800 Kms	13:18:17
SAINT AUBIN DE TERREGATE							

D43	Intersection	Inter Rue Louis Baisnée	1		35,400 Kms	114,000 Kms	13:19:24	
	Intersection	Inter D178 Vers D482	1		35,500 Kms	113,900 Kms	13:19:32	
D482	Intersection	Inter Les Fraiches	2		36,400 Kms	113,000 Kms	13:20:47	
	Intersection	Inter La Bretonnière	2		37,500 Kms	111,900 Kms	13:22:20	
	SAINT LAURENT DE TERREGATTE							
	Intersection	Inter Rue du Mont	1		38,500 Kms	110,900 Kms	13:23:43	
D78	Intersection	A Gauche Vers D78	3		38,700 Kms	110,700 Kms	13:24:00	
	Intersection	Inter rue des Ecoliers	1		38,800 Kms	110,600 Kms	13:24:08	
D582	Intersection	A Droite Vers D582	2		40,000 Kms	109,400 Kms	13:25:49	
	Intersection	Inter Bardet Le Godefroy Attention Descente Pont Etroit 1 voie	1		40,600 Kms	108,800 Kms	13:26:39	
	ISIGNY LE BUAT (VEZINS)							
	Intersection	A Droite le Bourg de Vezins D565E	1		41,700 Kms	107,700 Kms	13:28:11	
D85E1	Meilleur Grimpeur		Meilleur Grimpeur			42,800 Kms	106,600 Kms	13:29:43
	Intersection	A Droite vers D85E1 Route de la Vallée	1		42,900 Kms	106,500 Kms	13:29:52	
	Intersection	Tout Droit (Entrées Fermes)	5		43,500 Kms	105,900 Kms	13:30:42	
	Intersection	Tout Droit (Inter Route de la Mazure) D85e2	1		45,200 Kms	104,200 Kms	13:33:04	
	ISIGNY LE BUAT (LES BIARDS)							
	Intersection	Gauche Droite vers Rue de l'étang (inter D85E1)	1		45,900 Kms	103,600 Kms	13:34:03	
	Intersection	Tout Droit (Inter Rue des Canadiens / Vieille Route	2		47,800 Kms	101,600 Kms	13:36:42	
	ISIGNY LE BUAT (MESNIL THEBAULT)							
	Giratoire	R.P. En Face 2ème Sortie Franchissement D976	2+2GND		48,000 Kms	101,400 Kms	13:36:59	
	Intersection	Inter Route de la Croix Port	1		49,200 Kms	100,200 Kms	13:38:39	
D47	ISIGNY LE BUAT							
	Intersection	Inter Rue de la croix Alexandrine (Eglise)	1		49,900 Kms	99,600 Kms	13:39:38	
	Sprint Bonification	Kilometre 50			50,000 Kms	99,400 Kms	13:39:46	
	Giratoire	R.P. 1ère Sortie Vers D47	2		50,700 Kms	98,700 Kms	13:40:45	
	Intersection	Inter Rue de la croix Alexandrine	1		51,500 Kms	97,900 Kms	13:41:52	
	Intersection	A Gauche Vers C201 Route de la Salette	1		53,000 Kms	96,400 Kms	13:43:57	
C201	Intersection	Inter Impasse Des Gondinières	1		54,400 Kms	95,000 Kms	13:45:54	
	Intersection	Inter Route de l'Oir	1		54,900 Kms	94,500 Kms	13:46:36	
	MONTIGNY							
	Intersection	Tout Droit Route de la Marche	1		55,300 Kms	94,100 Kms	13:46:05	
D999	Intersection	A Gauche Vers D999 (Cédez le Passage)	2+1GND		56,600 Kms	92,800 Kms	13:48:59	
	Intersection	A Droite Route de Reffuveille (inter D133)	2+1GND		56,700 Kms	92,700 Kms	13:49:07	
REFFUVIELLE	Intersection	A Gauche vers Giratoire au sol (Inter la Pinetière)	1		56,900 Kms	92,500 Kms	13:49:24	
	REFFUVIELLE							
	Meilleur Grimpeur		Meilleur Grimpeur			58,000 Kms	91,400 Kms	
	Intersection	Impasse de la Touche	1		58,400 Kms	91,000 Kms	13:51:29	
D5	Intersection	A Gauche Vers D5 STOP	2		59,700 Kms	89,700 Kms	13:53:18	
	Intersection	Tout Droit (Inter D48)	1		59,900 Kms	89,500 Kms	13:53:35	
	Intersection	Tout Droit (Inter Route du Rosay)	1		60,900 Kms	88,500 Kms	13:54:59	
	L'EMBRANCHEMENT (LA Chapelle Urée)							
D999	Intersection	A Droite Vers D999	3+1GND		61,600 Kms	87,800 Kms	13:54:50	
	Intersection	Tout Droit (Inter Salle Communale)	1		61,800 Kms	87,600 Kms	13:56:14	
	LE GRAND CELLAND							
	Intersection	Inter la Besnucherie	1		63,600 Kms	85,800 Kms	13:58:45	
	Intersection	Inter le Coudray	2		66,550 Kms	82,850 Kms	14:02:52	
	BRECEY							
D911	Intersection	Inter la Bergeotière	2		67,100 Kms	82,300 Kms	14:03:38	
	Intersection	A Gauche Vers D911 rue de l'église	2+1GND		69,100 Kms	80,300 Kms	14:06:25	
	Intersection	Inter Rue Paul Lemonnier D106	1		69,700 Kms	79,700 Kms	14:07:16	
	Intersection	Inter Rue aux Chats /Résidence Camélias			69,900 Kms	79,500 Kms	14:07:32	
	Point Chaud		Point Chaud			70,500 Kms	78,900 Kms	14:08:22
D911	Intersection	Inter La Bédouinière	1		72,900 Kms	76,500 Kms	14:11:43	
	VERNIX							
	Intersection	Inter D162	1		74,100 Kms	75,300 Kms	14:13:24	
	Intersection	Inter la Vallée	1		75,300 Kms	74,100 Kms	14:15:04	

TIREPIED SUR SEE							
	Intersection	Inter D460	1		76,300 Kms	73,100 Kms	14:16:28
	ILOT	ILOT CENTRAL			76,500 Kms	72,900 Kms	14:16:45
D104E2	Intersection	A Gauche Vers D104E2	1		77,100 Kms	72,300 Kms	14:17:36
	Intersection	Inter D160	1		78,600 Kms	70,800 Kms	14:19:40
SAINT BRICE							
	Intersection	Inter La Cordonnière	1		80,400 Kms	69,000 Kms	14:22:11
	Intersection	Inter D104E3 pompe incendie N1	1		82,600 Kms	66,800 Kms	14:25:16
SAINT SENIER SOUS AVRANCHES							
	Intersection	Inter D247	2		83,100 Kms	66,300 Kms	14:25:57
AVRANCHES							
	Intersection	A Droite Vers D7	1		84,600 Kms	64,800 Kms	14:28:03
D7	Intersection	A Gauche Vers D31 Hauteur Limitée 3M40	2+1GND		84,700 Kms	64,700 Kms	14:28:11
PONTS							
	Intersection	Inter D7E2	1		85,100 Kms	64,300 Kms	14:28:45
SAINT JEAN DE HAIZE							
	Intersection	Inter Rue Bellevue	1		85,900 Kms	63,500 Kms	14:29:52
	Intersection	Inter D458E Rue de la Mairie	1		86,200 Kms	63,200 Kms	14:30:17
MARCEY LES GREVES							
		Passage A Niveau		****	87,000 Kms	62,400 Kms	14:31:24
	Intersection	Inter Rue les Vergées	1		87,200 Kms	62,200 Kms	14:32:47
	Giratoire	R.P. 2ème Sortie en Face Franchissement D673 Vers D911	2+1GND		87,300 Kms	62,100 Kms	14:34:20
	Sprint Bonification	Devant Mary Automobiles			87,500 Kms	61,900 Kms	14:35:01
	Intersection	Inter Le Clos Hubert (Cité + Parking)	2		88,100 Kms	61,300 Kms	14:36:17
VAINS							
	Intersection	Inter D105 La Chatière	1		88,300 Kms	61,100 Kms	14:37:24
	Intersection	Inter D333E1 La Pitière	2		91,600 Kms	57,800 Kms	14:48:17
BACILLY							
	Intersection	Inter Le Fougeray (Electricité Générale)	1		92,900 Kms	56,500 Kms	14:50:06
	Intersection	Inter D41 (BSA Entreprise)	2		93,000 Kms	56,400 Kms	14:50:14
GENETS							
	Intersection	Inter D231 Route de L'enfer	1		94,700 Kms	54,700 Kms	14:52:36
	Intersection	Inter D35 Champcey, Sartilly	1		96,700 Kms	52,700 Kms	14:55:24
DRAGEY ROTHON							
	Intersection	Inter rue de la croix Iselin	1		98,700 Kms	50,700 Kms	14:58:11
	Intersection	Virage A Droite Vers D911 (inter D143)	1		99,700 Kms	49,700 Kms	14:59:35
SAINT JEAN LE THOMAS							
	Intersection	Inter Chemin D'Obrey, Face Parking Cimetière	2		101,700 Kms	47,700 Kms	15:02:22
	Intersection	Inter D241 La Cale Saint Michel	3		102,300 Kms	47,100 Kms	15:03:13
CHAMPEAUX							
	Meilleur Grimpeur	Meilleur Grimpeur			103,600 Kms	45,800 Kms	15:05:01
	Intersection	A Droite Vers D21	1		103,700 Kms	45,700 Kms	15:05:10
	Intersection	Franchissement de la D61 STOP et ILOT	2		105,700 Kms	43,700 Kms	15:07:57
JULLOUVILLE (SAINT MICHEL DES LOUPS)							
	Intersection	Inter Route de L'étang / des Bougonnières	2		106,800 Kms	42,600 Kms	15:09:29
	Intersection	Inter Route des Logis (Calvaire Granville 9,5km)	1		109,300 Kms	40,100 Kms	15:12:59
JULLOUVILLE (LEZEAUX)							
	Intersection	Route des Carrouges	1		109,900 Kms	39,500 Kms	15:13:49
	Intersection	Inter D109	1		110,300 Kms	39,100 Kms	15:14:22
SAINT PAIR SUR MER							
	Intersection	Inter D154 Route du Guigeois	1		111,300 Kms	38,100 Kms	15:15:46
	Giratoire	R.P. 1ère Sortie à Droite Vers rue du Bocage	2		114,300 Kms	35,100 Kms	15:19:57
BOCAGE	Intersection	A Gauche (Vallon)			114,600 Kms	34,800 Kms	15:20:22

Jozeau	Giratoire	R.P. 1ere A Droite Vers D911	2		116,600 Kms	32,800 Kms	15:23:10	
Circuit	GRANVILLE							
	Intersection	Inter rue des Mielles	1		116,700 Kms	32,700 Kms	15:23:18	
	Giratoire	R.P. 3ème Sortie A gauche Vers D911 Route cdes Crêtes	2+2 Pol		117,300 Kms	32,100 Kms	15:24:08	
	ENTREE DE CIRCUIT	Inter D135	2		118,100 Kms	31,300 Kms	15:25:15	
	Intersection	A Droite Rue Paul Poirier et Rue Couraye	2		120,200 Kms	29,200 Kms	15:28:11	
	1ER PASSAGE SUR LIGNE	Avenue Maréchal LECLERC (point Chaud)	1		121,100 Kms	28,300 Kms	15:29:27	
	Intersection	A Droite Rue Aristide Briand	1		121,200 Kms	28,200 Kms	15:29:36	
	Intersection	A Droite Rue Paul Poirier et Rue Couraye	2		125,000 Kms	24,400 Kms	15:34:53	
	Meilleur Grímpeur	2ème Passage Sur la Ligne Ave Marechal Leclerc			125,900 Kms	23,500 Kms	15:36:08	
	Sprint Bonification	3ème Passage Sur la Ligne Ave Marechal Leclerc			131,700 Kms	17,700 Kms	15:44:14	
	Meilleur Grímpeur	4ème Passage Sur la Ligne Ave Marechal Leclerc			137,500 Kms	11,900 Kms	15:52:20	
		5ème Passage sur la Ligne Ave Maréchal Leclerc			143,300 Kms	6,100 Kms	16:00:25	
	D911	Sprint Bonification	6ème Passage sur la Ligne Ave Maréchal Leclerc	ARRIVEE		149,400 Kms	0,000 Kms	16:08:56
		ARRIVEE		279		149,400 Kms	0,000 Kms	16:08:56

Article 6 : La signalisation réglementaire conforme aux dispositions de l'Instruction Interministérielle sur la signalisation routière (livre 1, quatrième partie, Signalisation de prescription et livre 1, 8^{ème} partie - Signalisation temporaire) sera mise en place par l'association « Tour de la Manche Organisation ».

Article 7 : Les dispositions définies par le présent arrêté prendront effet le jour de la mise en place de la signalisation.

Article 8 : Les dispositions définies par le présent arrêté annulent et remplacent toutes les dispositions contraires antérieures.

Article 9 : L'autorisation administrative pour le marquage de chaussée peut être accordée, si elle est sollicitée, aux organisateurs d'épreuves sportives sous les réserves suivantes :

- ces marques sont de couleurs autres que blanche et devront avoir disparu soit naturellement, soit par les soins des utilisateurs, au plus tard vingt-quatre heures après le passage de la course.
- les organisateurs ou sociétés qui ne respecteraient pas ces prescriptions, indépendamment des sanctions pénales encourues, peuvent se voir refuser à l'avenir toute autorisation de l'espèce.

Si les inscriptions sont tracées avec une peinture indélébile, il y a dégradation d'ouvrage public. L'infraction constitue un délit prévu et puni par la Loi.

Article 10 : Monsieur le directeur général des services et Monsieur le commandant du groupement de Gendarmerie de la Manche sont chargés, chacun en ce qui le concerne, de l'exécution du présent arrêté qui sera publié et affiché conformément à la réglementation en vigueur.

Article 11 : L'interdiction du franchissement de certaines routes départementales empruntées par cette manifestation (Voir article 7 - Arrêté DDTM-SETRIS-2023-02) pourra être levée sous réserve de la mise en place, par les organisateurs de l'épreuve, d'un dispositif de sécurité adapté à la dangerosité de la portion de voies traversées après avis des forces de l'ordre ou de la signature d'une convention liant l'organisateur et les services de gendarmerie ou de police pour assurer la sécurité du franchissement.

Fait à Saint-Lô, le 19 mars 2024

Le Président du conseil départemental
de la Manche,
pour le président et par délégation,
Le Directeur des infrastructures
et de l'entretien routier

Olivier Thirion



DIFFUSION :

- Monsieur le commandant du groupement de gendarmerie de la Manche
- Monsieur le commandant de la compagnie de Cherbourg-en-Cotentin
- Monsieur le commandant de la compagnie de gendarmerie de Coutances
- Monsieur le commandant de la compagnie de gendarmerie de Saint-Lô
- Monsieur le commandant de la compagnie de gendarmerie d'Avranches

- Mesdames et Messieurs les maires des communes traversées : sur les communes de Marigny-le-Lozon, Montreuil-sur-Lozon, Théréval (La Chapelle-en-Juger), Le Lorey, Hauteville-la-Guichard, Montcuit, Saint-Sauveur-Villages (le Mesnilbus), Feugères, Muneville-le-Bingard, Pirou, La Feuillie, Créances, Lessay, Saint-Germain-sur-Ay, Bretteville-sur-Ay, La Haye (Glatigny, Surville, Saint-Rémy-des-Landes), Denneville Portbail-sur-Mer (Saint-Lô d'Ourville), Saint-Georges-de-la-Rivière, Saint-Jean-de-la-Rivière, Barneville-Carteret, La Haye d'Ectot, Sortosville-en-Beaumont, Bricquebec-en-Cotentin (Le Vrétot ; Les Perques,) Bricquebec-en-Cotentin, Néhou, Saint-Sauveur-le-Vicomte, Besneville, Neuville-en-Beaumont, Saint-Sauveur-de-Pierrepont, Saint-Nicolas-de-Pierrepont, La Haye (Bolleville), Gouville-sur-Mer, Blainville-sur-Mer, Tourville-sur-Sienne, Heugueville-sur-Sienne, Orval (Pont de la Roque), Montmartin-sur-Mer, Quettreville-sur-Sienne (Hérenguerville, Trelly), Le Mesnil-Aubert, Cérences, Lengronne, Gavray-sur-Sienne, Ver, Le Mesnil-Amand, Le Mesnil-Rogues, Equilly, Hocquigny, La Haye-Pesnel, La Lucerne d'Outremer, Sartilly-Baie-Bocage (La Rochelle Normande), Champcey, Agneaux, Théréval (Hébécrevon), Pont-Hébert, Saint-Gilles, Canisy, Quibou, Dangy, Cerisy-la-Salle, Montpinchon, Ouveille, Nicorps, Courcy, Saint-Pierre-de-Coutances, Coutances, Saint-Pierre-de-Coutances, Orval, Tirepied-sur-Sée, Saint-Brice, Saint-Senier-Sous-Avranches, Avranches, Ponts, Saint-Jean-de-Daye, Marcey-les-Grèves, Vains, Bacilly, Genets, Dragey-Ronthon, Saint-Jean-le-Thomas, Champeaux, Jullouville (Saint-Michel-des-Loups, Lézeaux), Saint-Pair-Sur-Mer, Granville, Saint-Laurent-de-Terregatte, Saint-Aubin-de-Terregatte, Saint-Senier-de-Beuvron, Isigny-le-Buat (Vezins, Les Biards, Le Mesnil-Thébault), Isigny-le-Buat, Montigny, Reffuveille, La Chapelle-Urée, Le Grand-Celland, Brécey, Vernix

ATD des Marais, de Mer et Bocage, du Centre Manche, du Sud Manche et du Cotentin.
SDIS 50