





























Samedi 25 mai 2024

THAON LES VOSGES - VILLERS LES NANCY

KILOMETRES		ITINERAIRE Etape 2			HORAIRES		
Parcourus	Restants				40 km/h	43 km/h	
VOSGES (88)							
3	0			THAON LES VOSGES, la Rotonde	DEPART FICTIF	12H24	12h24
				A droite, Rue D'Alsace			
				Rue d'Alsace			
				Au rond point, direction IGNEY			
				Rue de Lorraine			
				Au rond point, tout droit			
				Au rond point, tout droit			
0	168.9		D157	IGNEY	DEPART REEL	12h30	12h30
4.7	164.2			NOMEXY		12H38	12H37
				Au rond point, par la gauche, direction MAZELEY			
13.3	155.6		D6	MAZELEY , tout droit		12H49	12H48
18.8	150.1			Passage sous pont, puis à droite direction DAMAS			
20.5	148.4			DAMAS ET BETTEGNEY		13H01	12H58
26	142.9			VILLE SUR ILLON, à gauche direction LA RUE			
28.8	140.1		D4	LA RUE		13H13	13H10
31	137.9			HAROL, à droite direction LONGEROYE		13H16	13H13
31.6	137.3			LONGEROYE		13H17	13H13
32.6	136.3			LE MENIL, à droite direction DARNEY		13H19	13H15
37.3	131.6			LE VOID D'ESCLES		13H26	13H23
51	117.9		D460	DARNEY		13H46	13H41
				Au rond point, 1ère sortie direction BONVILLET			
52.1	116.8		D5	BONVILLET (Sortie)		13H48	13H43
58	110.9			SENONGES		13H57	13H51
61.2	107.7			ESLEY		14H02	14H54
64.7	104.2			A droite, direction EPINAL			
68.5	100.4		D165	VALFROICOURT		14H13	14H05
72	96.9			BAINVILLE AUX SAULES		14H18	14H10
78.3	90.6			DOMPAIRE		14H27	14H19
				Au rond point, par la gauche direction NEUFCHATEAU			
87.5	81.4			Cote de MATTAINCOURT		14H41	14H32
91.5	77.4		D166	MIRECOURT		14H47	14H37
				A droite, direction DOMVALLIER			
			D17d	Au rond point, 1ère sortie direction DOMVALLIER			
96.5	72.4			DOMVALLIER		14H55	14H45
97.4	71.5		D17f	BAUDRICOURT, à droite direction OELLEVILLE		14H56	14H46
101.8	67.1		D29	OELLEVILLE		15H03	14H52
105.8	63.1			REPEL		15H09	14H58
MEURTHE ET MOSELLE (54)							
108	60.9			ABONCOURT, à droite direction GRIMONVILLER		15H12	15H01
112.4	56.5		D12	GRIMONVILLER		15H18	15H07
114.7	54.2			FECOCOURT		15H22	15H10
117.9	51			VENDELEVILLE		15H27	15H15
120.8	48.1			BATTIGNY, suivre FAVIERES		15H31	15H18
124	44.9			FAVIERES, suivre COLOMBEY LES BELLES		15H36	15H23
133.6	35.3		D674	COLOMBEY LES BELLES, à droite direction A31		15H50	15H36
				A gauche, direction NANCY			
142.1	26.8			MOUTROT		16H03	15H48
147.8	21.1			A droite, direction BICQUELEY		16H12	15H56
			D904	A gauche, direction PIERRE LA TREICHE			
151.1	17.8		D121	PIERRE LA TREICHE		16H16	16H01
161.5	7.4			SEXEY AUX FORGES, à gauche direction MARON		16H32	16H15
163.1	5.8		D92	MARON, tout droit		16H35	16H18

166	2.9		Cote de MARON	16H39	16H22
168.5	0.4		VILLERS LES NANCY (entrée)	16H43	16H25
			<i>Clairieux</i>		
168.6	0.3		A gauche, Boulevard Valonnière		
168.9	0		Arrivée VILLERS LES NANCY	16H43	16H25