

Points d'intérêt et d'observation



Puits, fontaines, croix

Tout au long du parcours, on peut découvrir le petit patrimoine Creusois :

Puits

Fontaines

Croix



Pêcheries, étangs, ruisseaux

Vous apprécierez également les différents points d'eaux qui font la richesse de notre Commune



Nature, paysage

Baladez-vous à travers nos sentiers, profitez de la nature et de ses différents paysages

FICHE RANDONNEE CHARRON

Circuit de la Vergnade (Balisage jaune)

Distance : 12.5 km

Durée : 3 H 30

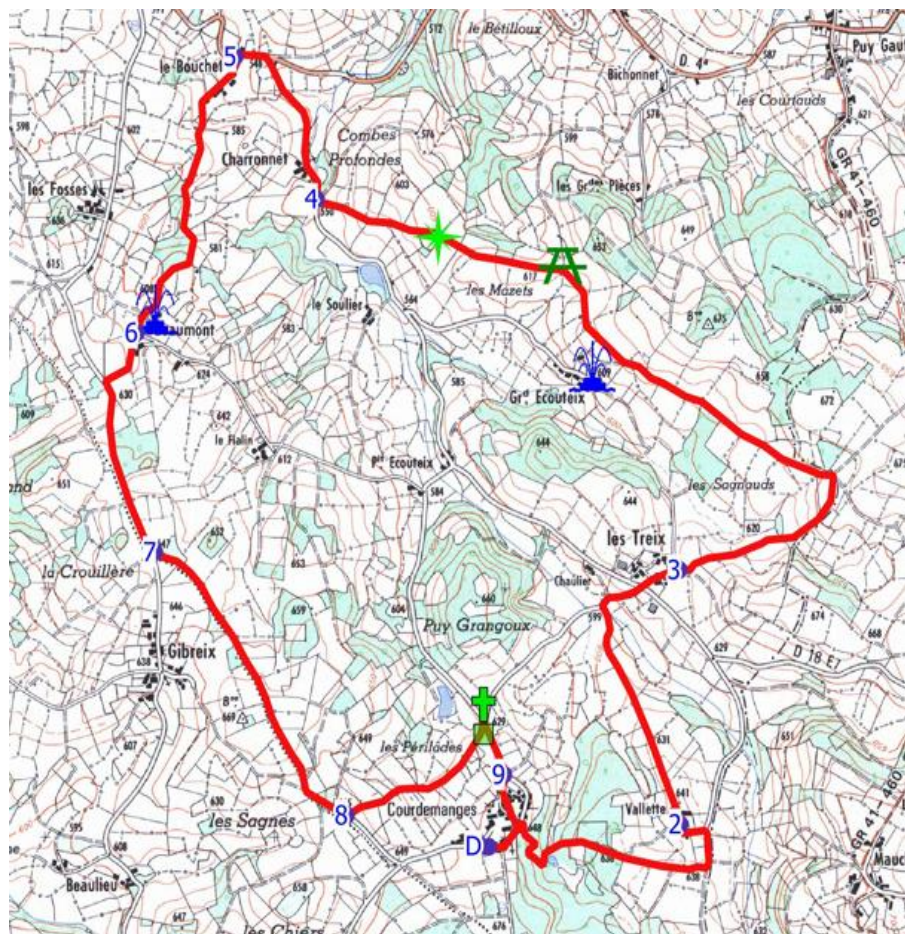


Départ / Arrivée





Dénivelé

Courdemanges

267 m



— Circuit de Courdemanges : la Vergnade

-  croix de pierre
-  fontaine
-  point de vue
-  table pique-nique

Pas à pas

1. Partir en direction du village et prendre le 2^{ème} chemin à droite jusqu'à Valette.
2. Prendre le chemin entre les bâtiments en prolongement de la route. Au 1^{er} carrefour, prendre la route à droite et continuer tout droit tout en traversant Les Treix.
3. Prendre un chemin sur la gauche puis le 1^{er} chemin à droite et enfin le 1^{er} à gauche qui vous amènera à découvrir un étang.
4. Sur la route, prendre à droite en direction de Charronnnet puis du Bouchet.
5. Dans le village du Bouchet, prendre la route à gauche qui se prolonge par un chemin et qui vous amènera jusqu'à Beaumont.
6. Rejoindre la route et prendre alors à droite puis ensuite à gauche en direction de Dontreix.
7. Avant Gibreix, prendre un chemin à gauche.
8. Continuer et prendre le 2^{ème} chemin à gauche. A la route, tourner à droite en direction de Courdemanges.
9. Traverser le village par la droite pour revenir au point de départ.