



PRÉFET DE LA HAUTE- SAÔNE

*Liberté
Égalité
Fraternité*

COMMUNIQUE DE PRESSE

Le 16 septembre 2021

Modification de la circulation routière en raison des Portes ouvertes de la Base Aérienne 116 de Luxeuil-les-Bains

La Base Aérienne 116 de Luxeuil-les-Bains organise ce samedi 18 et dimanche 19 septembre 2021 des Journées Portes Ouvertes (JPO).

Dans ce contexte, des mesures d'interdiction et de restriction de circulation seront en vigueur du 17 au 19 septembre sur la route nationale 57 :

- Du vendredi 17 au dimanche 19 septembre inclus, la circulation des poids lourds (PL) sera interdite en transit sur la RN 57 de l'échangeur de Frotey-Lès-Vesoul au giratoire sud de Saint-Sauveur ;
- Le vendredi 17, entre 8 h et 21 h, la vitesse sera limitée à « 50 km/h » sur un tronçon de 3 km de la RN 57 longeant la BA 116 entre La Chapelle-Lès-Luxeuil et le giratoire sud de Saint-Sauveur ;
- Les samedi 18 et dimanche 19 septembre 2021 : la RN 57 sera fermée entre le giratoire sud de Saint-Sauveur et Chapelle-Lès-Luxeuil, ainsi que dans le sens Vesoul – Saint-Sauveur entre Chapelle-Lès-Luxeuil et Baudoncourt (cf. cartes en annexe).

La préservation des accès dédiés aux visiteurs et aux véhicules de secours entraîne également l'interdiction de s'arrêter et de stationner sur certaines voies communales les vendredi 17, samedi 18 et dimanche 19 septembre 2021 de 8 h à 21 h dans les communes suivantes :



- Commune de BREUCHES
 - sur la voie communale « rue des Lys » et son prolongement au portail 12 de la base, entre la RD 270 « rue de Saint-Sauveur » et le portail 12 de la base ;
 - sur la voie communale « chemin de Breuil » ;

**Bureau de la Représentation de l'État
et de la Communication Interministérielle**

Tél. : 03 84 77 70 12
Mél : pref-communication@haute-saone.gouv.fr

1 rue de la préfecture
70 000 VESOUL

www.haute-saone.gouv.fr

@Prefet70  

- sur la voie communale « rue de Baudoncourt » ;
- sur la RD 6, rue de Sainte Marie entre le carrefour des RD 6/RD 317 et l'entrée de l'agglomération de BREUCHES.

- Commune de BAUDONCOURT

- sur la voie communale de Baudoncourt à la Chapelle-Lès-Luxeuil, entre la sortie de l'agglomération de Baudoncourt et la limite communale avec la Chapelle-Lès-Luxeuil (ancienne section RD 142) ;
- sur la rue de la base.

- Commune de LA CHAPELLE-LÈS-LUXEUIL

- sur la voie communale « rue de Baudoncourt », entre la limite communale avec Baudoncourt et la RN 57 (ancienne section RD 142).

L'arrêté conjoint N°70-2021-09-10-00017 portant réglementation et déviation de circulation détaillé est consultable en ligne à l'adresse:

<https://www.haute-saone.gouv.fr/Publications/RAA/RAA-70-2021-129-publie-le-10-septembre-2021>)

Afin d'assurer la sécurité de tous, des contrôles de vitesse seront réalisés par les forces de l'ordre. Les véhicules qui stationneront sur les voies de circulation concernées par une interdiction seront mises à la fourrière.



**Bureau de la Représentation de l'État
et de la Communication Interministérielle**

Tél. : 03 84 77 70 12

Mél : pref-communication@haute-saone.gouv.fr

1 rue de la préfecture
70 000 VESOUL

www.haute-saone.gouv.fr

@Prefet70  

Meeting aérien BA116 - 17 septembre 2021 : plan de déviations (veille du meeting)

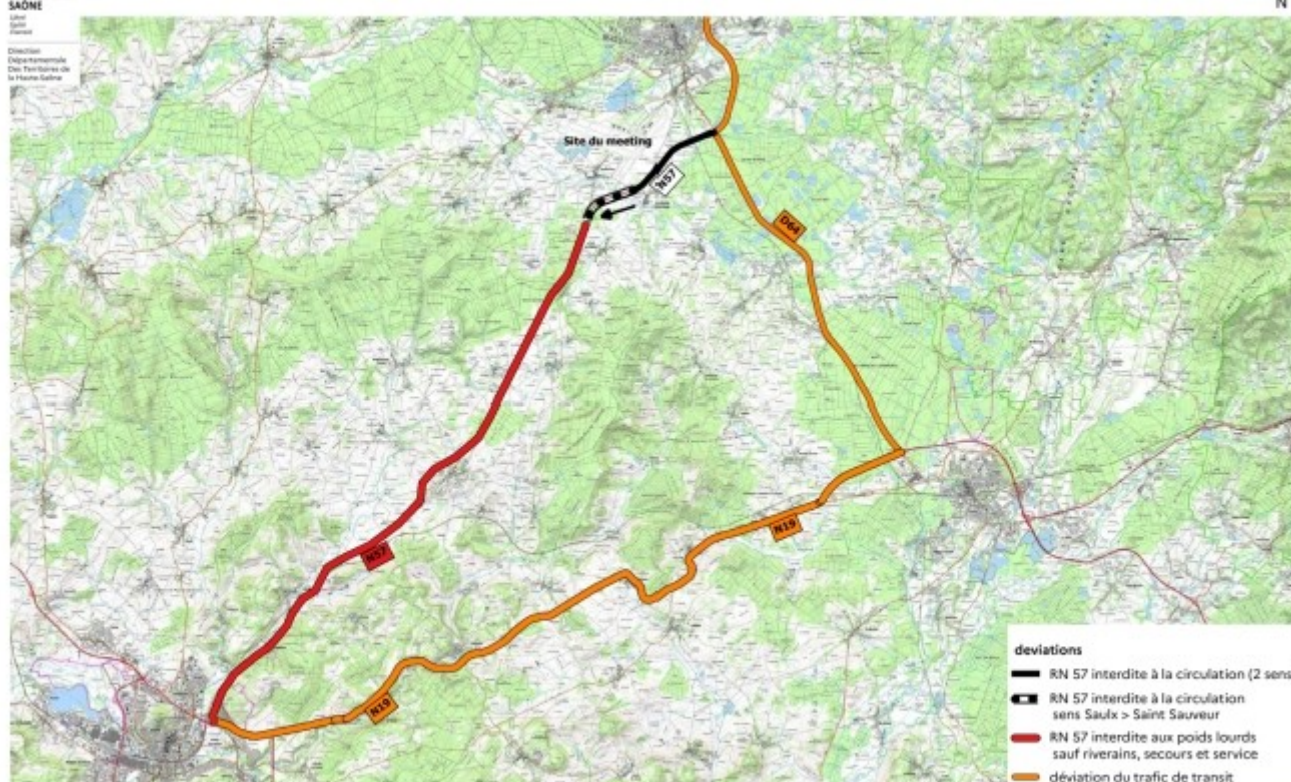


Conception : DDT70/STM(ATQ)/SHO
 Source : IGN BD SCAN25/Données PRGC
 Carte réalisée le 11/08/2021
 Localisation du fichier : J:\SER\RSQUES\BA116\BA116_meeting_aerien.qgs



- Déviations**
- RN 57 vitesse limitée à 50 km/h (2 sens)
 - RN 57 interdite aux poids lourds sauf riverains, secours et services
 - déviation du trafic de transit

Meeting aérien BA116 - 18 et 19 septembre 2021 : plan de déviations

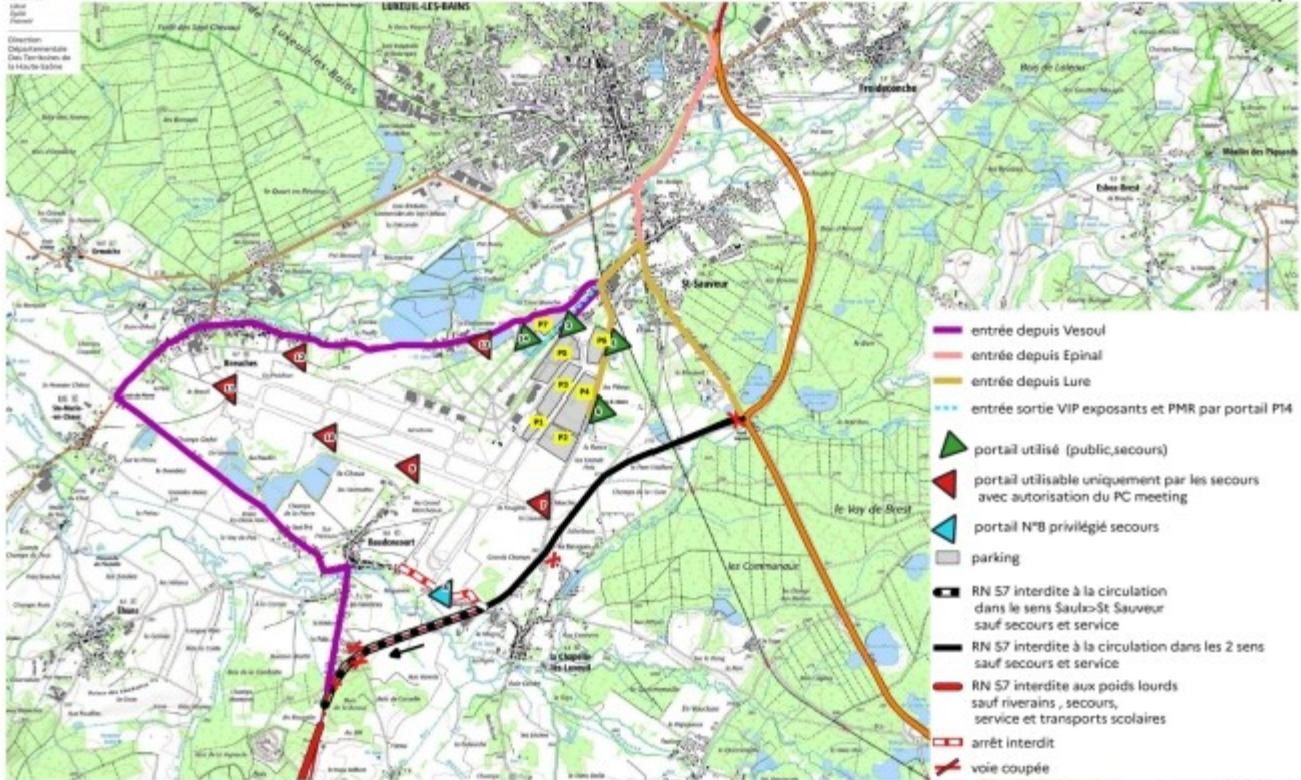


Conception : DDT70/STM(ATQ)/SHO
 Source : IGN BD SCAN25/Données PRGC
 Carte réalisée le 22/07/2021
 Localisation du fichier : J:\SER\RSQUES\BA116



- déviations**
- RN 57 interdite à la circulation (2 sens)
 - RN 57 interdite à la circulation sens Saulx > Saint Sauveur
 - RN 57 interdite aux poids lourds sauf riverains, secours et service
 - déviation du trafic de transit

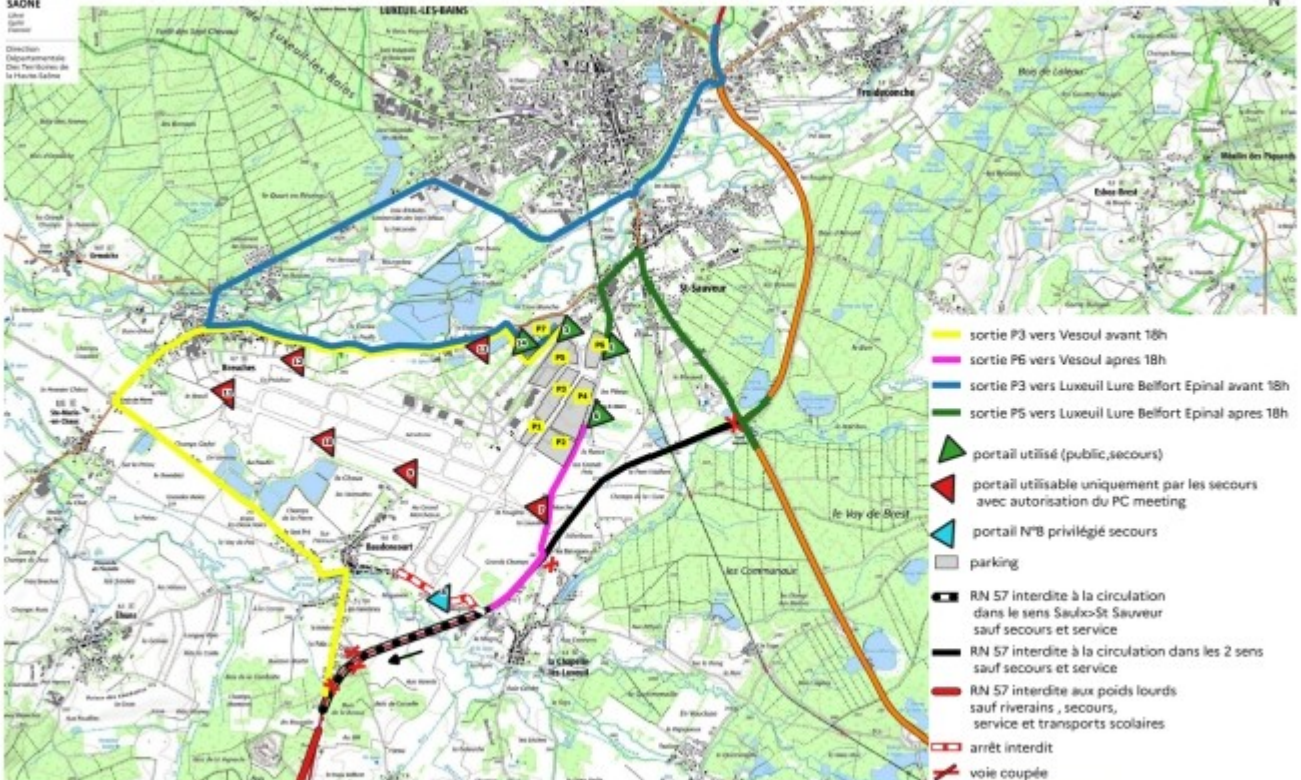
Meeting aérien BA116 - 18 et 19 septembre 2021 : plan des entrées



Conception : DOT70/STH/ATG/SIG
 Source : IGN BD SCAN25/Données PRGC
 Carte réalisée le 22/07/2021
 Localisation du fichier : J:\SERVISQUES\BA116

0 1 2 km

Meeting aérien BA116 - 18 et 19 septembre 2021 : plan des sorties



Conception : DOT70/STH/ATG/SIG
 Source : IGN BD SCAN25/Données PRGC
 Carte réalisée le 22/07/2021
 Localisation du fichier : J:\SERVISQUES\BA116

0 1 2 km