

Bureau des relations avec les collectivités territoriales  
et de l'Environnement

N° : 17/2022

**Arrêté préfectoral portant autorisation de pénétrer dans les propriétés privées  
Syndicat Mixte Escaut et Affluents (SyMEA)  
Inventaire des pressions sur les cours d'eau**

---

Le préfet de la zone de défense et de sécurité Nord  
préfet de la région Hauts de France  
préfet du Nord

Vu le Code de justice administrative ;

Vu le code pénal et notamment ses articles 322-1 et suivants, l'article 433-11 ;

Vu la loi du 29 décembre 1892, modifiée, relative aux dommages causés à la propriété privée par l'exécution des travaux publics, et notamment son article 1er ;

Vu la loi n° 57-391 du 28 mars 1957, validant la loi n° 374 du 6 juillet 1943 relative à l'exécution des travaux géodésiques et cadastraux et la conservation des signaux, bornes et repères ;

Vu le décret du 30 juin 2021 nommant M. Georges-François LECLERC, préfet de la zone de défense et de sécurité Nord, préfet de la région Hauts de France, préfet du Nord ;

Vu l'arrêté de M. le préfet de la région Hauts de France, préfet du Nord, en date du 15 mars 2022 portant délégation de signature à M. Raymond YEDDOU, sous-préfet de Cambrai ;

Vu la correspondance du 28 mars 2022 par laquelle le syndicat mixte Escaut et Affluents (SyMEA) sollicite l'autorisation de pénétrer dans les propriétés privées afin de réaliser un inventaire des pressions sur les cours d'eau sur le territoire des communes de Bermerain, Capelle-sur-Ecaillon, Escarmain, Haussy, Romeries, Saint-Martin-sur-Ecaillon, Sommaing-sur-Ecaillon, Vendegies-sur-Ecaillon et Vertain ;

Sur proposition de M. le sous-préfet de Cambrai ;

**ARRÊTE**

**Article 1<sup>er</sup>** - Le syndicat mixte Escaut et Affluents (SyMEA) et les personnes mandatées par celui-ci sont autorisées, sous réserve des droits des tiers, à pénétrer dans les propriétés privées closes ou non closes, à l'exception des maisons d'habitation, situées dans la zone d'étude repérée sur le plan et l'état parcellaire ci-annexés, afin de réaliser un inventaire des pressions sur les cours d'eau sur le territoire des communes de Bermerain, Capelle-sur-Ecaillon, Escarmain, Haussy, Romeries, Saint-Martin-sur-Ecaillon, Sommaing-sur-Ecaillon, Vendegies-sur-Ecaillon et Vertain.

**Article 2** - Les personnes mentionnées à l'article 1<sup>er</sup> seront munies d'une copie du présent arrêté qu'elles seront tenues de présenter à toute réquisition.  
L'introduction des personnes n'aura lieu qu'après l'accomplissement des formalités prescrites par l'article 1 de la loi du 29 décembre 1892 modifiée susvisée, à savoir :

- ✓ Pour les propriétés closes, autres que les maisons d'habitation, à l'expiration d'un délai de cinq jours, à compter de la notification individuelle du présent arrêté pour le maire de la commune de situation du terrain, au propriétaire ou, en son absence, au gardien de la propriété. À défaut de gardien connu demeurant dans la commune, le délai ne courra qu'à partir de la notification faite en mairie.
- ✓ Pour les propriétés non closes, à l'expiration d'un délai d'affichage de dix jours, en mairie des communes de Bermerain, Capelle-sur-Ecaillon, Escarmain, Haussy, Romeries, Saint-Martin-sur-Ecaillon, Sommaing-sur-Ecaillon, Vendegies-sur-Ecaillon et Vertain.

**Article 3** - Les maires des communes concernées sont invités à prêter leur concours et, au besoin, l'appui de leur autorité pour écarter les difficultés auxquelles pourrait donner lieu l'exécution des opérations envisagées. En cas d'opposition à ces opérations, il est enjoint aux agents de la force publique d'intervenir pour assurer l'exécution des dispositions qui précèdent.

**Article 4** - Défense est faite aux propriétaires d'apporter aux agents chargés des études ou travaux, aucun trouble ni empêchement et de déplacer les différents mâts, jalons, balises, bornes, piquets et repères qui seront établis sur le terrain et placés sous la garde de l'autorité municipale.

**Article 5** – Il ne pourra être abattu d'arbres fruitiers, d'ornement ou de haute futaie, avant qu'un accord amiable ne soit établi sur leur valeur, ou qu'à défaut de cet accord, il ait été procédé à une constatation contradictoire destinée à fournir les éléments nécessaires pour l'évaluation des dommages.

Les indemnités qui pourraient être dues sur les dommages causés par les études aux propriétés seront à la charge du syndicat mixte Escaut et Affluents (SyMEA). À défaut d'entente amiable entre le propriétaire et le syndicat mixte Escaut et Affluents (SyMEA), les dommages seront réglés par le tribunal administratif de Lille, conformément aux dispositions du code de justice administrative.

**Article 6** - La présente autorisation, sera périmée de plein droit si elle n'est pas suivie d'exécution dans les neuf mois à compter de sa date de signature.

**Article 7** – Le présent arrêté sera inséré au recueil des actes administratifs de la préfecture du Nord et affiché en mairies des communes concernées au moins dix jours avant le commencement des études aux lieux ordinaires d'affichage des actes administratifs ainsi qu'en un autre endroit fréquenté du public.

Un certificat constatant l'accomplissement de ces formalités sera adressé au syndicat mixte Escaut et Affluents (SyMEA) ainsi qu'à la sous-préfecture de Cambrai.

**Article 8** – Conformément à l'article R 421-1 du code de la justice administrative, le présent arrêté pourra faire l'objet d'un recours devant le tribunal administratif de Lille dans un délai de deux mois à compter de sa publication ou notification. Le tribunal administratif peut être saisi par l'application Télérecours citoyen accessible sur le site [www.telerecours.fr](http://www.telerecours.fr)

**Article 9** – Le président du syndicat mixte Escaut et Affluents (SyMEA), les maires des communes de Bermerain, Capelle-sur-Ecaillon, Escarmain, Haussy, Romeries, Saint-Martin-sur-Ecaillon, Sommaing-sur-Ecaillon, Vendegies-sur-Ecaillon et Vertain et le chef d'escadron de la compagnie de gendarmerie de Solesmes sont chargés, chacun en ce qui le concerne, de l'exécution du présent arrêté.

Fait à Cambrai, le **28 AVR. 2022**

Pour le Préfet et par délégation  
Le Sous-Préfet

Raymond YEDDOU

AUTORISATION DE PÉNÉTRER DANS LES PROPRIÉTÉS PRIVÉES  
Syndicat Mixte Escaut et Affluents (SyMEA)  
Inventaire des pressions sur les cours d'eau

# ANNEXES

Vu pour être annexées à l'arrêté préfectoral du **28 AVR. 2022**

Le Sous-Prefet de Cambrai

Raymond YEDDOU



Arrondissement de Cambrai

**Communes concernées par l'inventaire :**

Carte des communes concernées par l'inventaire :



Sources : data.gouv, SyMEA, 2022.

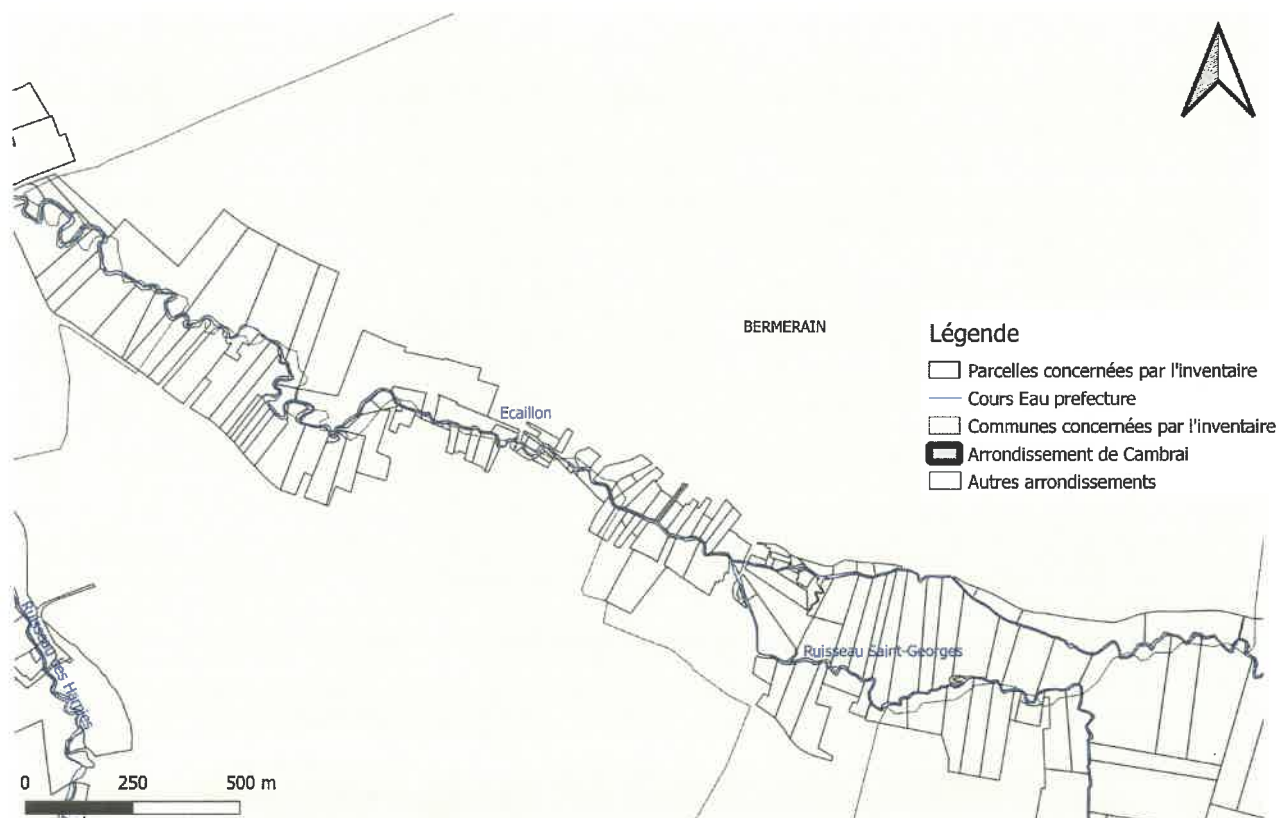
Liste des communes concernées par l'inventaire :

BERMERAIN	59069
CAPELLE	59127
ESCARMAIN	59204
HAUSSY	59289
ROMERIES	59506
SAINT-MARTIN-SUR-ECAILLON	59537
SOMMAING	59575
VENEGIES-SUR-ECAILLON	59608
VERTAIN	59612

## Parcelles par commune concernées par l'inventaire :

### ► BERMERAIN

carte :



Sources : data.gouv, SyMEA, 2022.

### Liste des parcelles concernées à BERMERAIN

- A 1025
- A 1670
- A 1035
- A 1041
- A 1042
- A 810
- A 809
- A 808
- A 807
- A 805
- A 1990
- A 1616
- A 1617
- A 1050
- A 1058
- A 1059

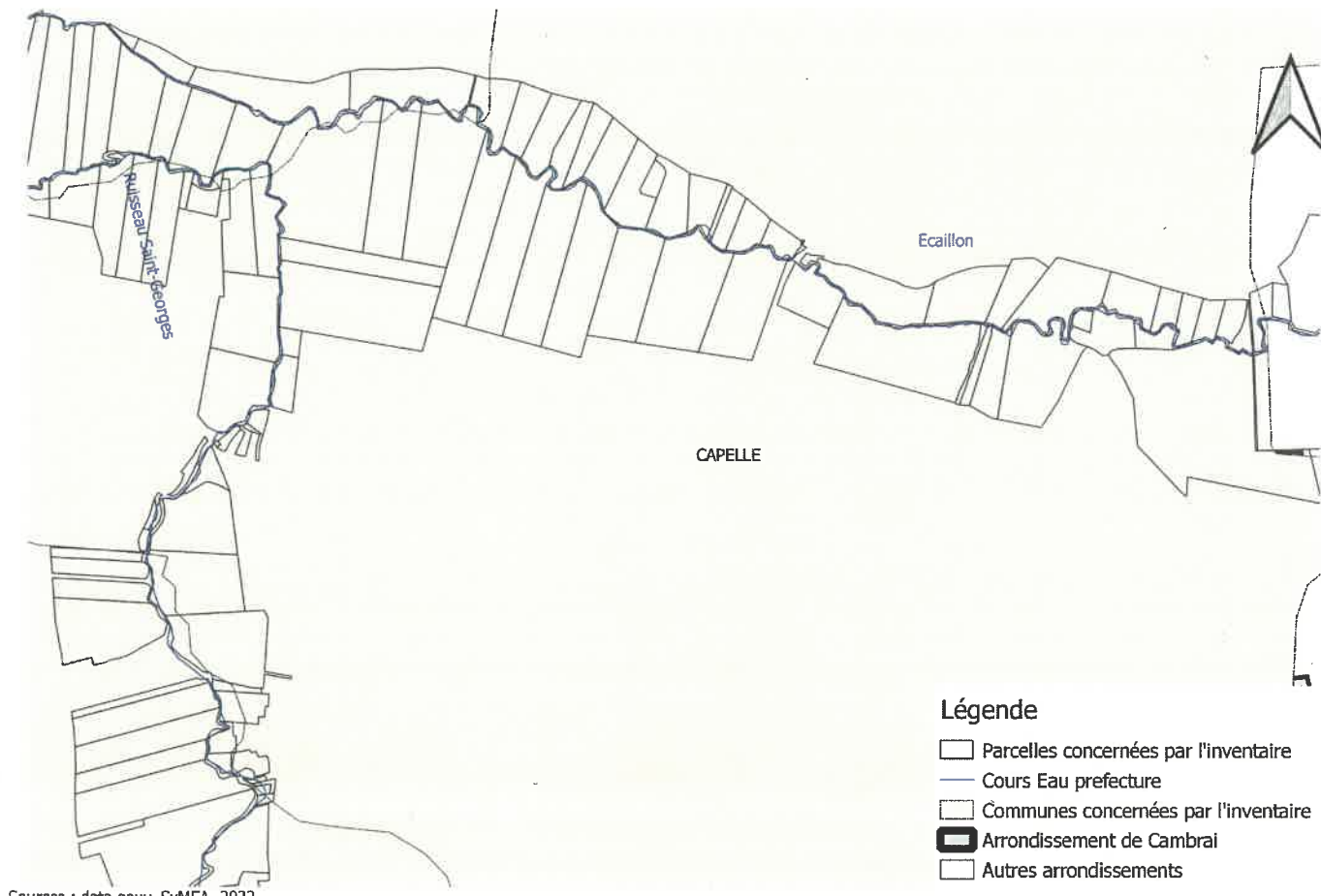
A 1146  
A 1891  
A 1890  
A 1605  
A 1698  
A 1154  
A 2084  
A 2097  
A 1697  
A 1159  
A 1158  
A 1157  
A 1155  
A 1418  
A 1498  
A 1483  
A 1482  
A 1481  
A 1480  
A 1479  
A 1478  
A 1477  
A 1476  
A 1410  
A 1499  
A 1449  
A 1704  
A 2020  
A 2018  
A 2024  
A 1496  
A 1487  
A 2025  
A 1486  
A 1485  
A 1484  
A 1448  
A 1443  
A 1442  
A 1439  
A 1438  
A 1915  
A 1703

A 1469  
A 1717  
A 1467  
A 1465  
A 1454  
A 1718  
A 1916  
A 2026  
A 1700  
A 1699  
A 1427  
A 1426  
A 1440  
ZD 15  
ZD 9  
ZD 11  
ZD 10  
ZD 158  
ZD 152  
ZD 155  
ZD 151  
ZD 150  
ZD 156  
ZD 163  
ZD 162  
ZD 161  
ZD 1



## ► CAPELLE

carte :



Liste des parcelles concernées à CAPELLE

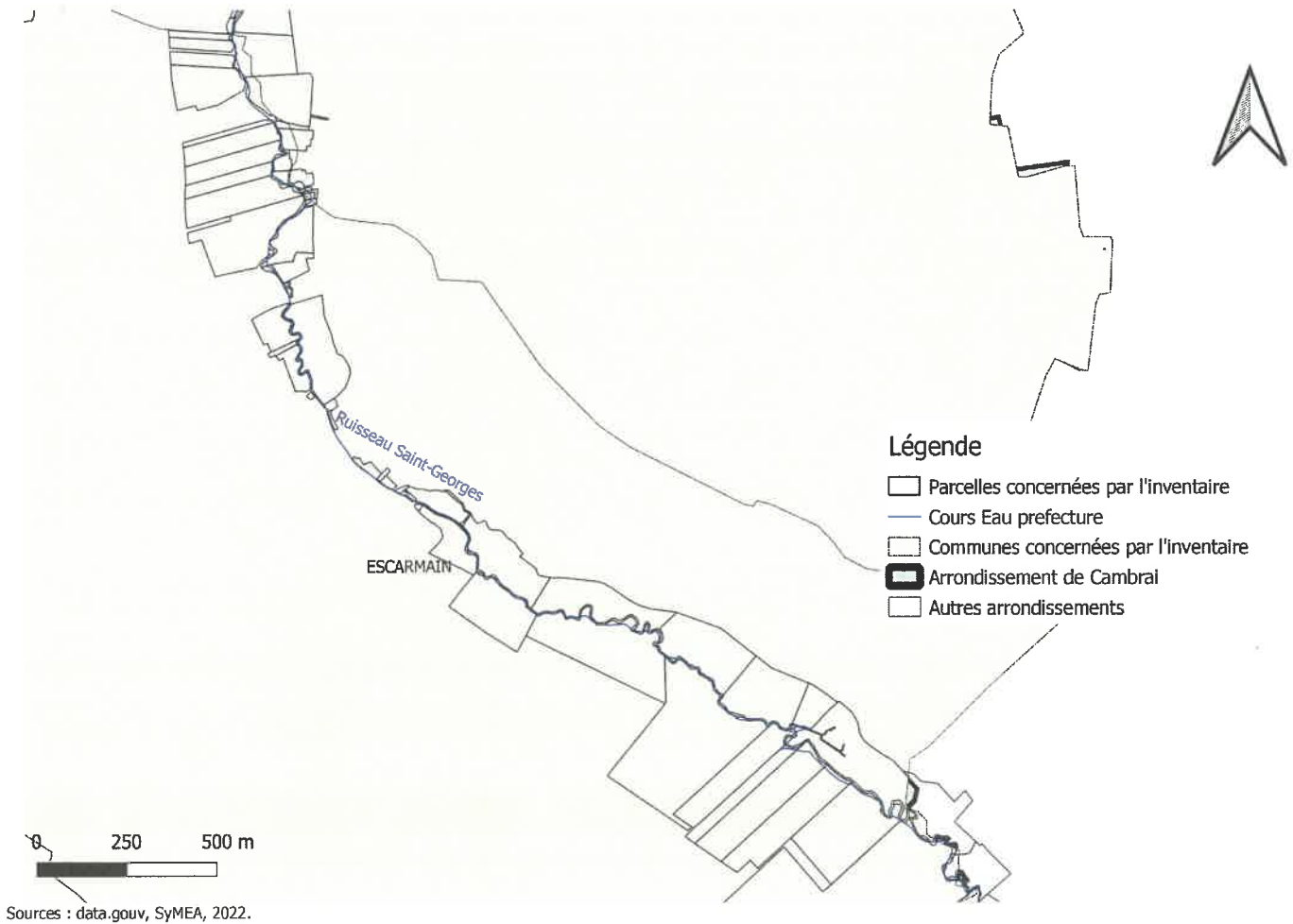
A 396  
A 41  
A 570  
A 768  
A 186  
A 574  
A 571  
A 391  
A 392  
A 709  
A 390  
A 664  
A 707  
A 348  
A 203  
A 37

A 349  
A 710  
A 211  
A 536  
A 784  
A 395  
A 170  
A 638  
A 785  
A 565  
A 692  
A 213  
A 347  
A 529  
A 40  
A 171  
A 172  
A 173  
A 174  
A 38  
A 637  
A 354  
A 39  
A 540  
A 31  
A 30  
A 36  
A 212  
A 28  
A 177  
A 204  
A 175  
A 27  
A 29  
A 32  
A 35  
A 353  
A 334  
A 187  
A 33  
A 335  
A 350  
A 352

A 351  
A 182  
A 641  
A 183  
A 176  
A 339  
A 530  
A 338  
A 317  
A 531  
A 315  
A 699  
A 332  
A 205  
A 321  
A 320  
A 318  
A 319  
A 316  
A 331  
A 202  
A 640  
A 333  
A 736

## ► ESCARMAIN

carte



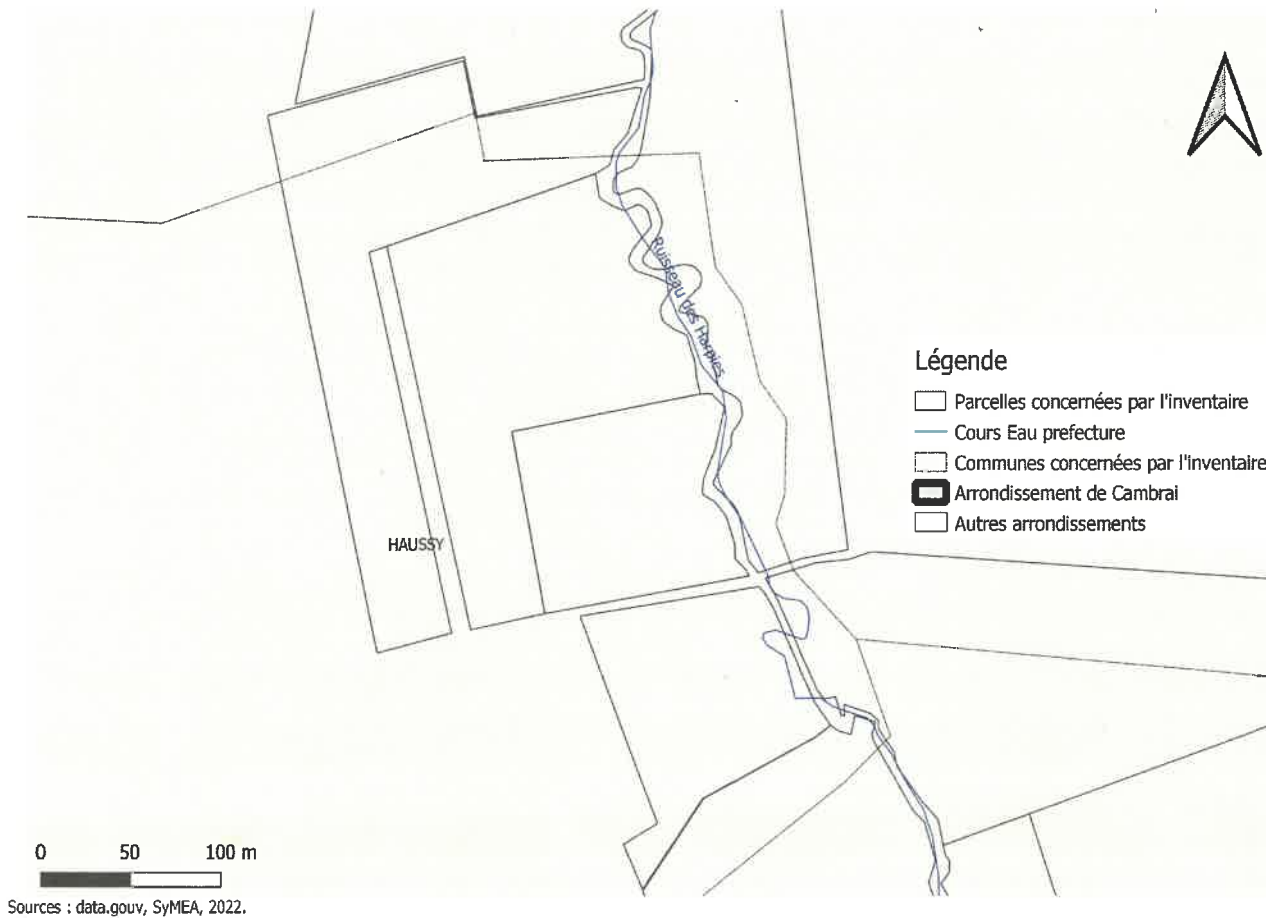
### Liste des parcelles concernées par l'inventaire à ESCARMAIN

A 550  
A 426  
A 548  
A 337  
A 208  
A 549  
A 547  
A 425  
A 584  
A 552  
ZD 81  
A 424  
A 1226  
A 1209

A 551  
A 595  
A 565  
ZC 1  
ZC 12  
A 423  
A 1192  
ZC 2  
ZC 4  
ZD 80  
A 545  
ZC 15  
A 597  
ZE 28  
ZE 34  
A 421  
ZC 14  
ZC 13  
ZC 5  
ZC 16  
ZE 4  
ZD 75  
A 591  
ZD 76  
ZE 31  
ZD 79  
ZE 36  
ZD 78  
ZC 18  
ZE 35  
ZE 8  
ZD 82  
ZE 32  
ZE 3  
ZE 10

## ► HAUSSY

carte :

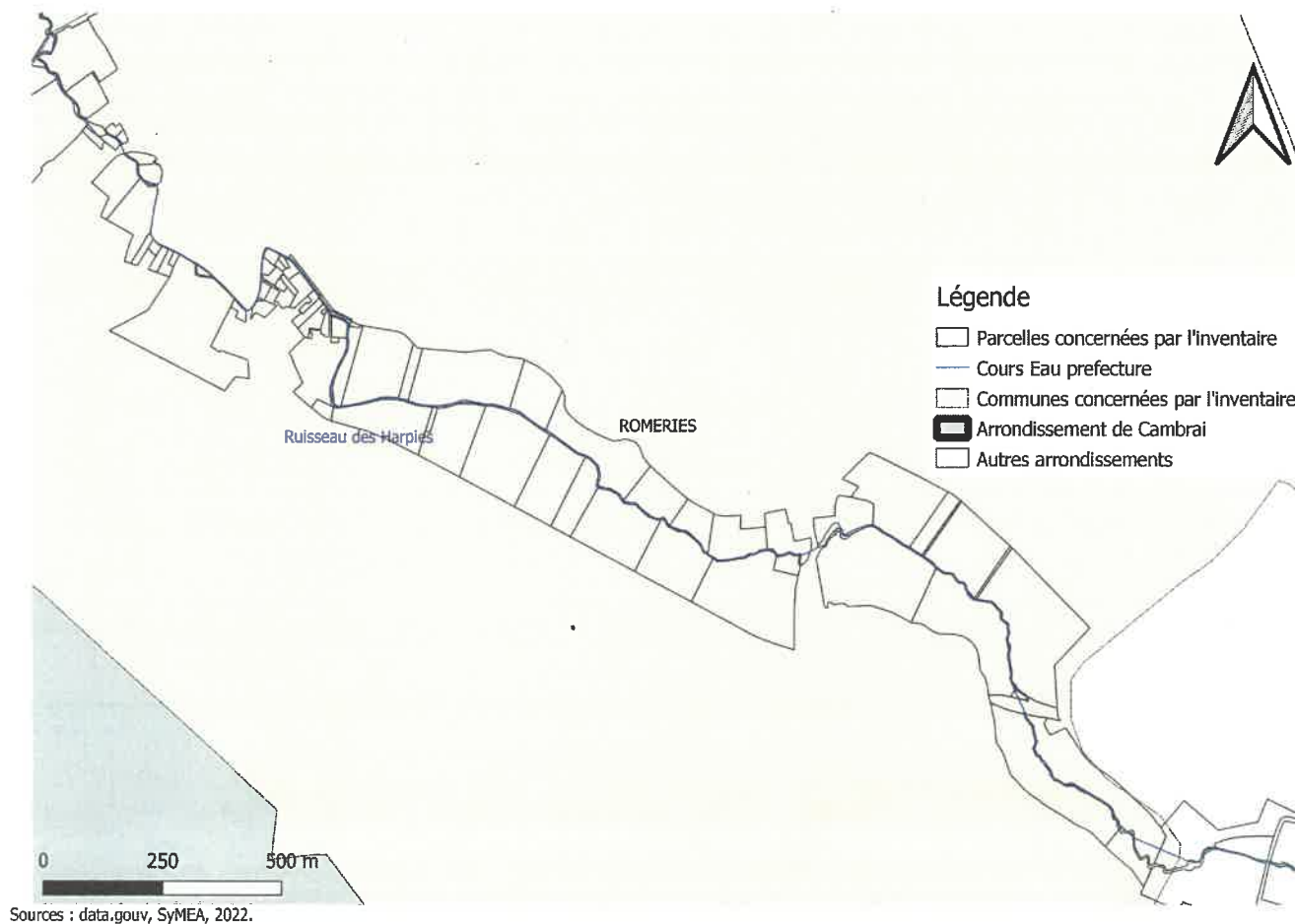


### Liste des parcelles concernées par l'inventaire à HAUSSY

- ZL 36
- ZL 34
- ZL 37
- ZL 190

## ► ROMERIES

carte :



### Liste des parcelles concernées par l'inventaire à ROMERIES

A 243  
A 1156  
A 1196  
A 1189  
A 1229  
A 187  
A 237  
A 238  
A 242  
A 1208  
A 1230  
A 1097  
A 140  
A 1096  
A 1061  
A 154

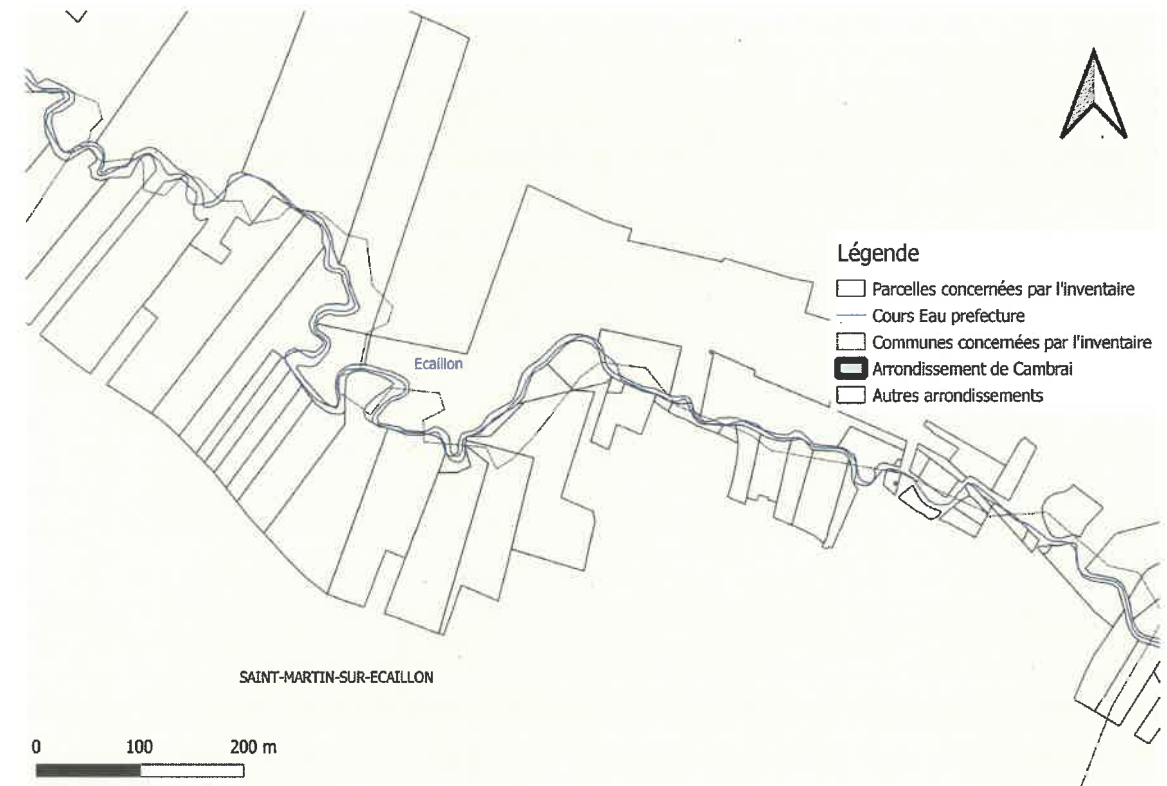
A 158  
A 160  
A 163  
A 1233  
A 1228  
A 1191  
A 1235  
A 248  
A 266  
A 267  
A 273  
A 236  
A 241  
A 244  
A 268  
A 1240  
A 151  
A 152  
A 270  
ZD 6  
ZD 11  
ZD 38  
ZD 4  
ZD 37  
ZD 54  
ZD 59  
ZD 12  
ZD 43  
ZD 2  
ZD 3  
ZD 47  
ZD 5  
ZD 7  
ZH 7  
ZH 18  
ZH 2  
ZH 51  
ZH 3  
ZH 4  
ZI 80  
ZI 25  
ZI 31  
ZI 23



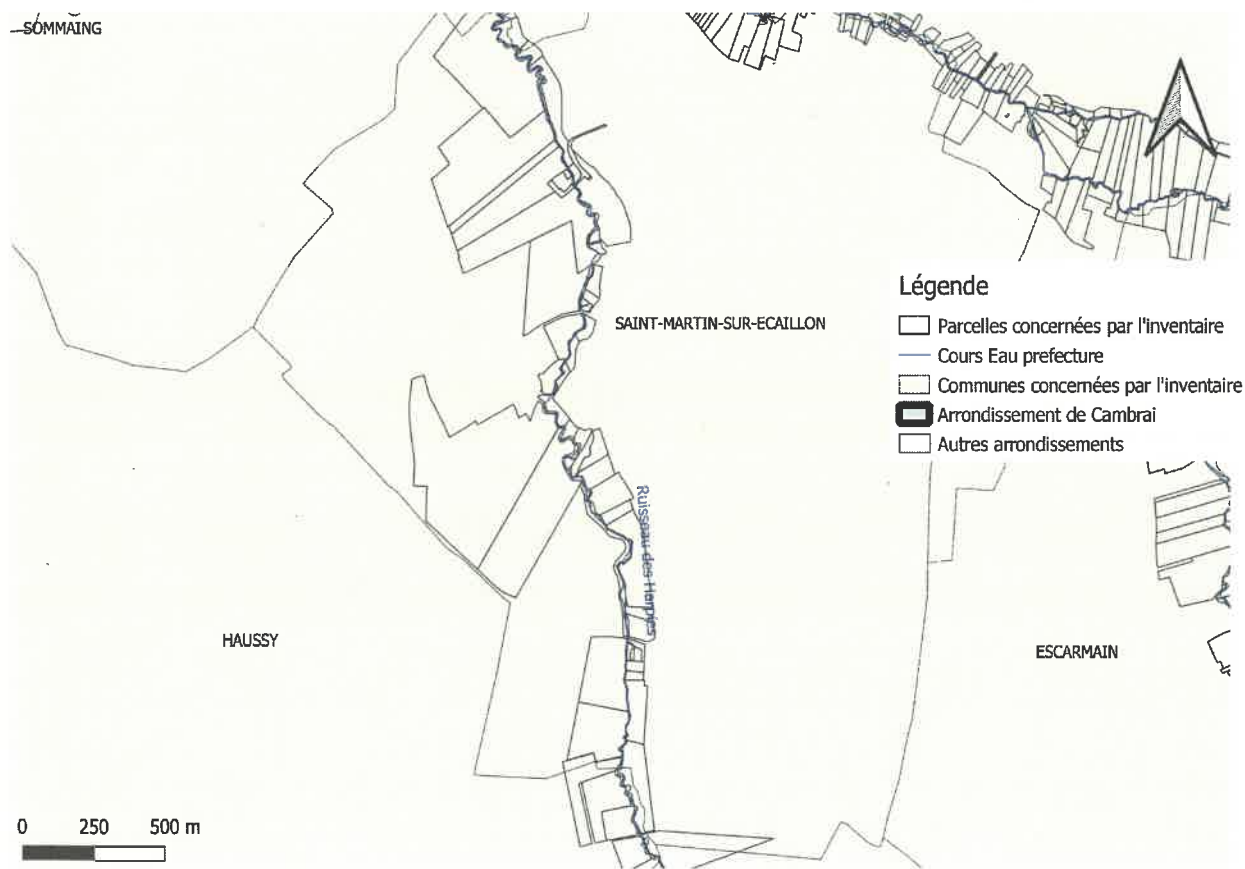
ZI 79  
ZI 26  
ZI 32  
ZI 33  
ZI 34  
ZI 97  
ZI 100  
ZI 99  
ZI 36  
ZI 21  
ZI 22  
ZI 28  
ZI 30  
ZI 57  
ZI 77  
ZI 24  
ZI 29  
ZI 56

# ► SAINT-MARTIN-SUR-ECAILLON

carte (ECAILLON)



carte (RUISSEAU DES HARPIES)



Liste des parcelles concernées par l'inventaire à SAINT-MARTIN-SUR-ECAILLON

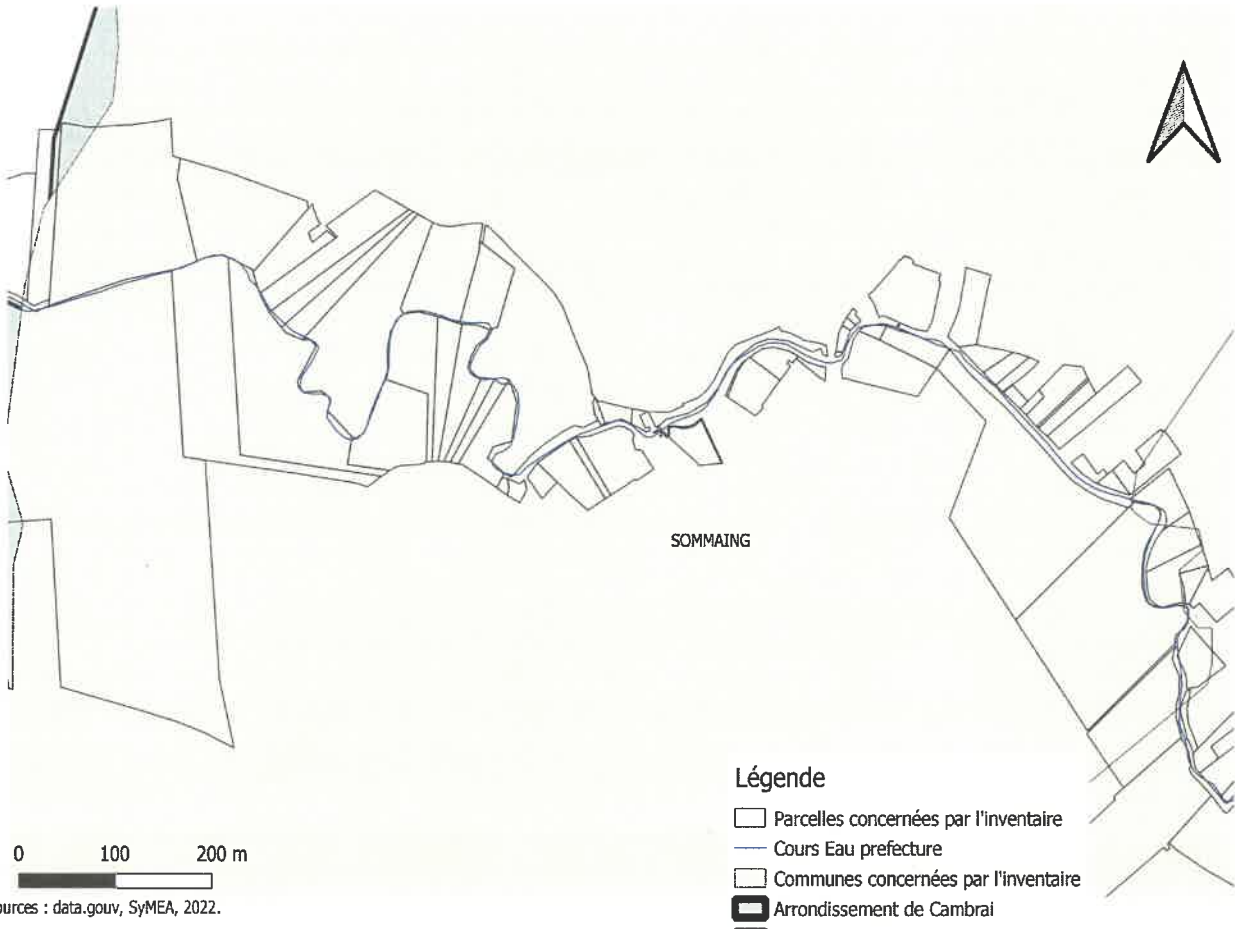
A 1910  
A 1696  
A 1695  
A 1844  
A 1914  
A 362  
A 348  
A 670  
A 1666  
A 1660  
A 1659  
A 1661  
A 660  
A 386  
A 1658  
A 1983  
A 1982  
A 347  
A 1300  
A 1245  
A 1246  
A 1262  
A 1261  
A 1940  
A 1961  
A 1260  
A 1257  
A 1219  
A 1258  
A 1960  
A 1215  
A 1217  
ZC 204  
ZC 86  
ZC 206  
ZC 11  
ZC 19  
ZC 13  
ZC 12  
ZC 194  
ZC 88  
ZC 193

ZC 192  
ZC 205  
ZC 199  
ZC 167  
ZC 163  
ZC 161  
ZC 20  
ZC 203  
ZC 244  
ZC 242  
ZC 241  
ZC 240  
ZC 168  
ZC 162  
ZC 18  
ZC 17  
ZC 16  
ZC 15  
ZC 14  
ZC 169  
ZC 208  
ZC 212  
ZC 211  
ZD 122  
ZD 20  
ZD 19  
ZD 17  
ZD 125  
ZD 124  
ZD 123  
ZD 126  
ZD 141  
ZD 142  
ZE 6  
ZE 5  
ZE 39  
ZE 43  
ZE 40  
ZE 16  
ZE 42  
ZE 41  
ZE 79  
ZE 15

ZE 49  
ZE 48  
ZE 47  
ZE 46  
ZE 80

## ► SOMMAING

carte :



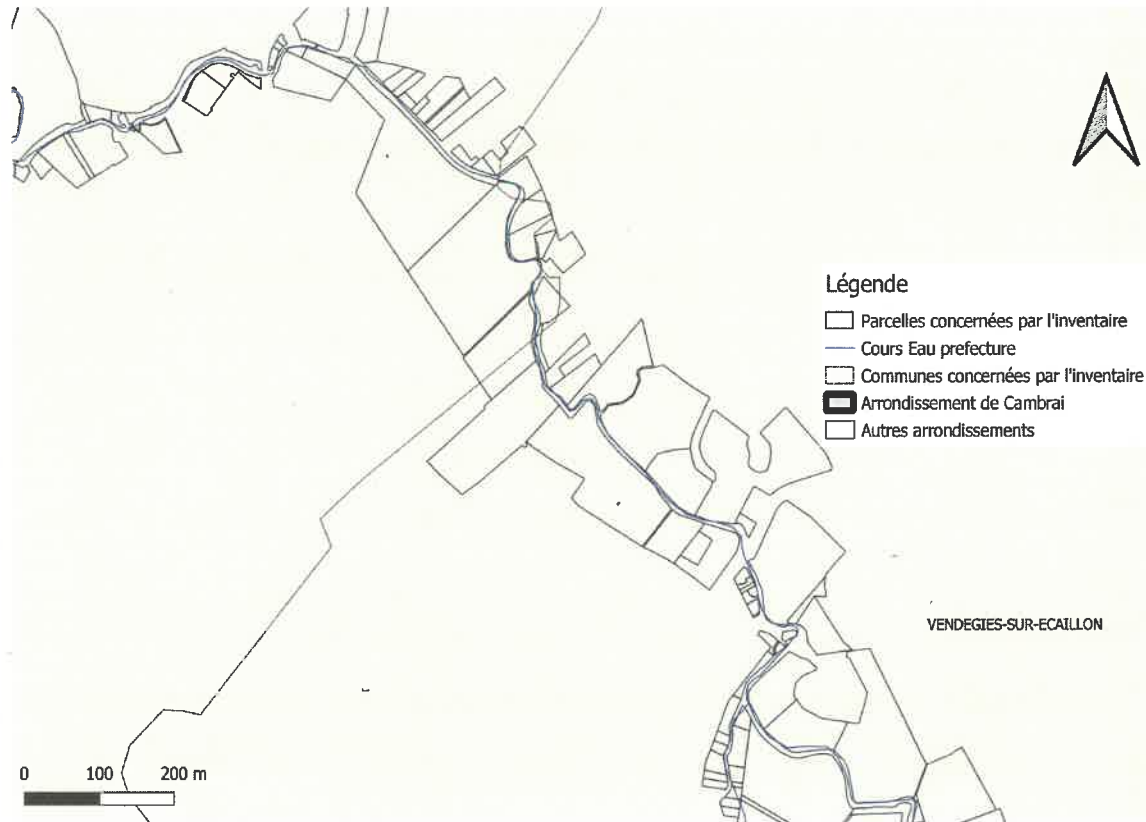
### Liste des parcelles concernées par l'inventaire à SOMMAING

U 461  
U 457  
U 455  
U 451  
U 383  
U 382  
U 381  
U 376  
U 371  
U 370  
U 362  
U 358  
U 357  
U 356  
U 456  
U 1226  
U 363  
U 652

U 673  
U 672  
U 670  
U 668  
U 661  
U 1330  
U 1321  
U 1202  
U 1201  
U 1369  
U 1366  
U 1365  
U 1364  
U 631  
U 1385  
U 1332  
U 1331  
U 1368  
U 618  
U 617  
ZC 66  
ZC 27  
ZC 60  
ZC 59  
ZC 21  
ZC 18  
ZC 137  
ZC 15  
ZC 5  
ZC 4  
ZC 75  
ZC 72  
ZC 58  
ZC 57  
ZC 56  
ZC 55  
ZC 54  
ZC 53  
ZC 52  
ZC 19  
ZC 17  
ZC 16  
ZC 25

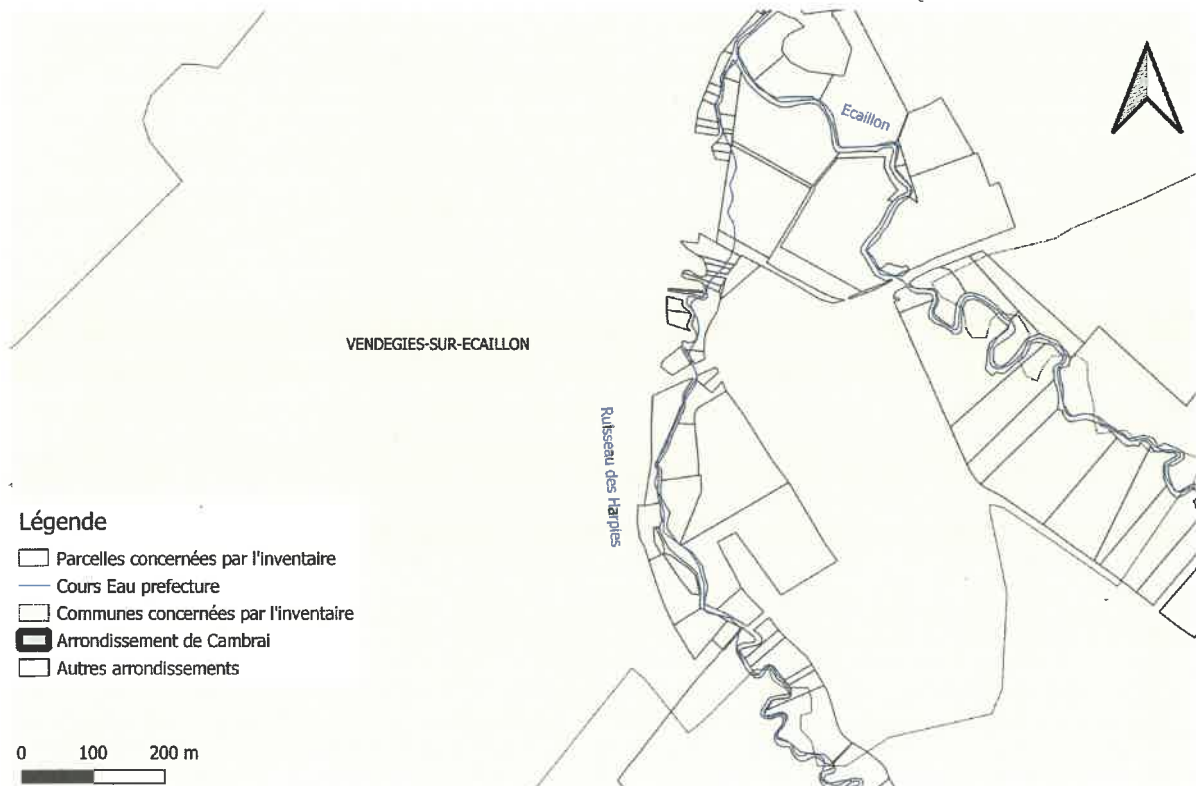
## ► VENDEGIES-SUR-ECAILLON

carte ( en aval de la confluence )



Sources : data.gouv, SyMEA, 2022.

carte (amont de la confluence)



Sources : data.gouv, SyMEA, 2022.



Liste des parcelles concernées par l'inventaire à VENDEGIES-SUR-ECAILLON

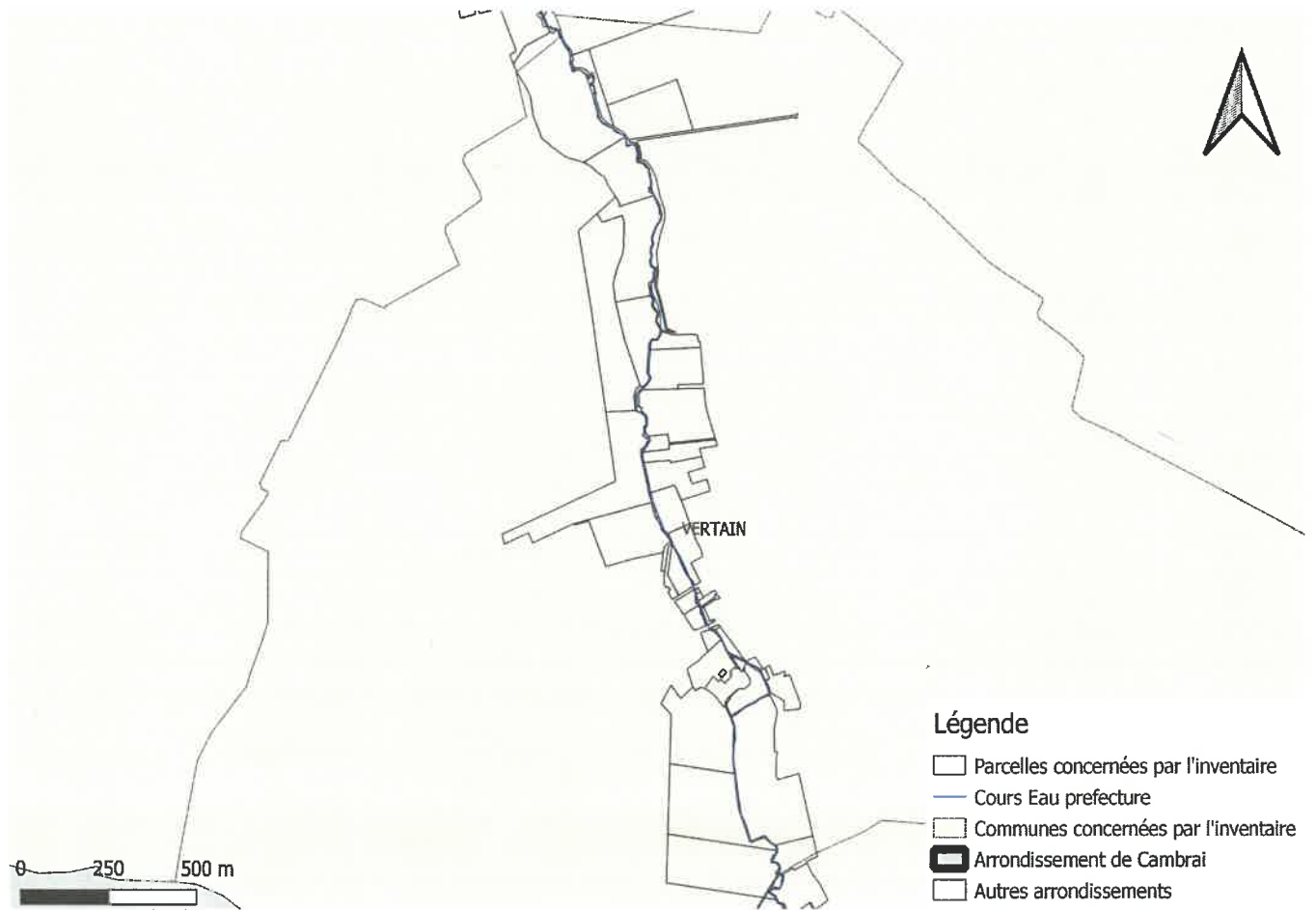
A 680  
A 678  
A 663  
A 679  
A 993  
A 987  
A 988  
A 2553  
A 2932  
A 1031  
A 2785  
A 2807  
A 1002  
A 2166  
A 2172  
A 2931  
A 3161  
A 3162  
A 995  
A 2619  
A 991  
A 992  
A 1001  
A 990  
A 2809  
A 2808  
A 2365  
A 979  
A 1376  
A 1375  
A 1379  
A 1461  
A 1469  
A 3083  
A 3060  
A 3061  
A 2281  
A 2280  
A 2274  
A 1826  
A 1825  
A 1822

A 1815  
A 1816  
A 1818  
A 1819  
A 2293  
A 2275  
A 1817  
A 1827  
A 1830  
A 1828  
A 2458  
A 1821  
A 1832  
A 1833  
A 1780  
A 1744  
A 1751  
A 1723  
A 1724  
A 1731  
A 1732  
A 2290  
A 1747  
A 1746  
A 2288  
A 1750  
A 1749  
A 2456  
A 1834  
A 3147  
A 1763  
A 1764  
A 1765  
A 1766  
A 1767  
A 1769  
A 1689  
A 1690  
A 1691  
A 1692  
A 1693  
A 1694  
A 1770

A 2991  
A 1476  
A 1470  
ZM 22  
ZM 20  
ZM 16  
ZM 17  
ZM 18  
ZM 19  
ZM 24  
ZM 26  
ZM 32  
ZM 29  
ZM 28  
ZM 30  
ZM 36  
ZM 25  
ZM 27

## ► VERTAIN

carte :



Sources : data.gouv, SyMEA, 2022.

### Liste des parcelles concernées par l'inventaire à VERTAIN

A 1897  
A 663  
A 714  
A 2057  
A 706  
A 707  
A 708  
A 1948  
A 1808  
A 1805  
A 655  
A 654  
A 664  
A 2012  
A 1794  
A 705

A 2002  
A 1147  
A 1901  
A 1042  
A 1043  
A 1148  
ZH 28  
ZH 22  
ZH 13  
ZH 4  
ZH 1  
ZH 3  
ZH 86  
ZH 11  
ZH 9  
ZH 87  
ZH 10  
ZH 7  
ZH 5  
ZH 2  
ZI 10  
ZI 1  
ZI 24  
ZI 23  
ZI 22  
ZM 13  
ZM 12  
ZM 16  
ZM 11  
ZM 15

