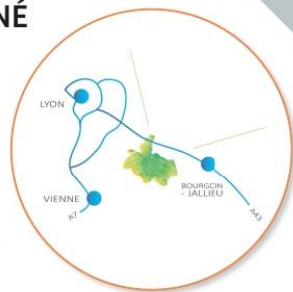
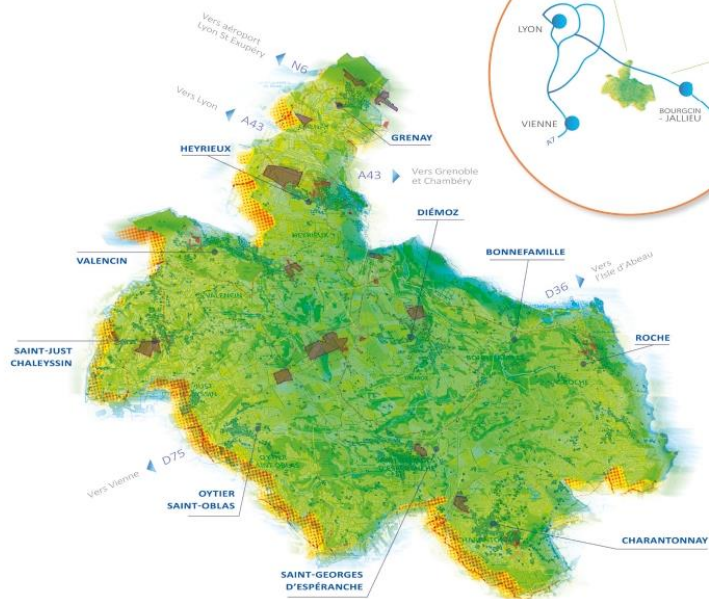


LE TERRITOIRE DES COLLINES DU NORD DAUPHINÉ



COLLINES ISÈRE NORD COMMUNAUTÉ



LES COLLINES EN CHIFFRES

Situation

Un positionnement géographique privilégié, bénéficiant d'infrastructures de communication de qualité, à proximité d'axes routiers et ferroviaires stratégiques :

- A43 à Grenay (Lyon - Chambéry/Grenoble)
- A46 à 10 km
- A7 à 20 km
- Aéroport et gare de Lyon St Exupéry à 8 km

25 000 habitants

répartis sur une superficie de 137,92 km².

Bassins d'emploi

Deux bassins d'emplois importants à proximité et trois aires d'influence :

- LYON à 25 km
- VIENNE à 15 km
- BOURGOIN JALLIEU à 18 km

10 communes

- Bonnefamme
- Charantonnay
- Diémoz
- Grenay
- Heyrieux
- Oytier Saint-Oblas
- Roche
- Saint-Georges d'Espéranche
- Saint-Just Chaleyssin
- Valencin

VOS CONTACTS



Communauté de Communes
Service Développement Territorial
04 72 48 19 89
communaute@collines.org



Mairie de Diémoz
04 78 96 20 08
info@mairie-diemoz.fr

Conception & réalisation : Service Communication CC430
Crédits photo : CC430 - septembre 2010
MÉP&S/ET&M/SA - VOIE PUBLIQUE

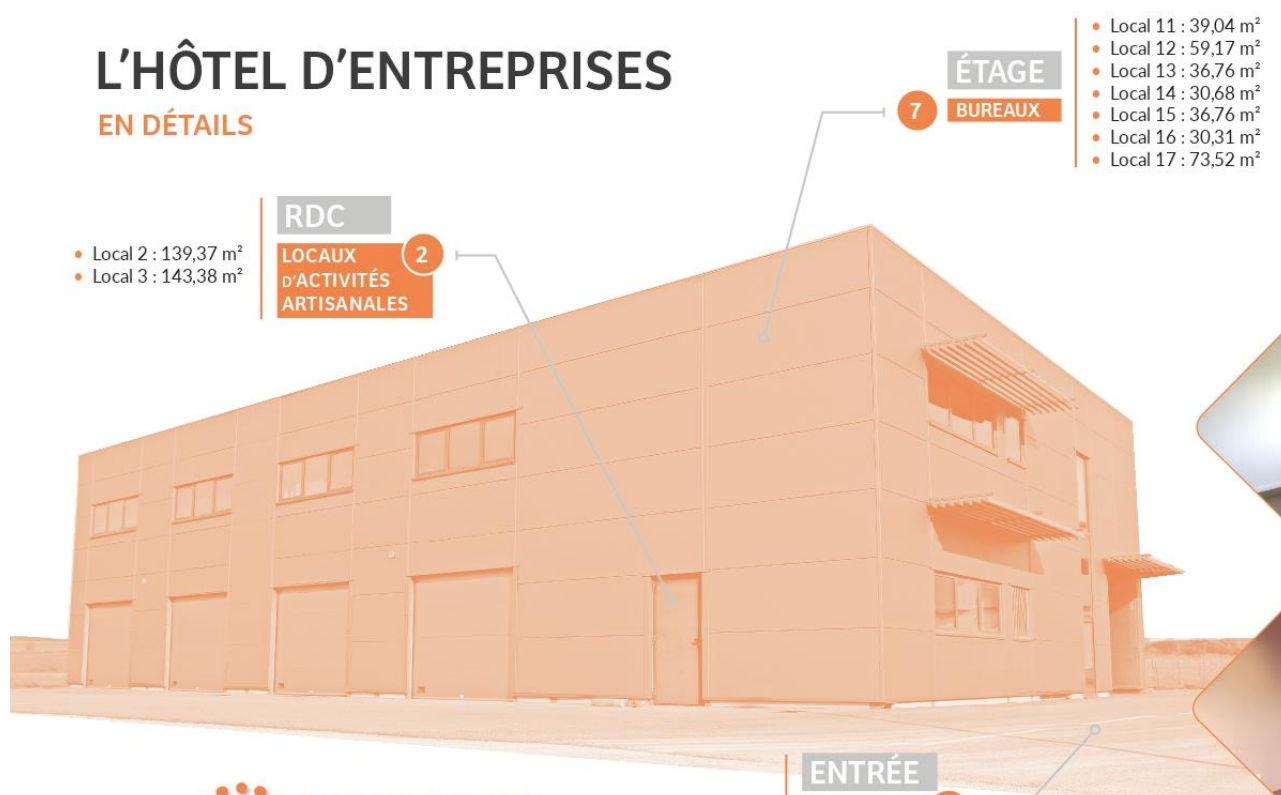
VOTRE HÔTEL D'ENTREPRISES

SUR LE TERRITOIRE DES COLLINES
> DIÉMOZ



L'HÔTEL D'ENTREPRISES

EN DÉTAILS



- Local 2 : 139,37 m²
- Local 3 : 143,38 m²

RDC
LOCAUX D'ACTIVITÉS ARTISANALES

ÉTAGE
BUREAUX

- Local 11 : 39,04 m²
- Local 12 : 59,17 m²
- Local 13 : 36,76 m²
- Local 14 : 30,68 m²
- Local 15 : 36,76 m²
- Local 16 : 30,31 m²
- Local 17 : 73,52 m²



> BUREAUX

> LOCAL RDC

“ LA COMMUNAUTÉ DE COMMUNES PORTE D'ENTRÉE DU TERRITOIRE POUR LES ENTREPRISES ”



LOCALISATION

ZA "GRANGE NEUVE" > DIÉMOZ

ENTRÉE
PARKING PRIVATIF

PLANS

