

## INFORMATION DU SITE



En dehors de l'espace technique, l'accès est autorisé au public : **dernier week-end de mars / 1ère quinzaine de septembre** ( en dehors de la période de chasse ).

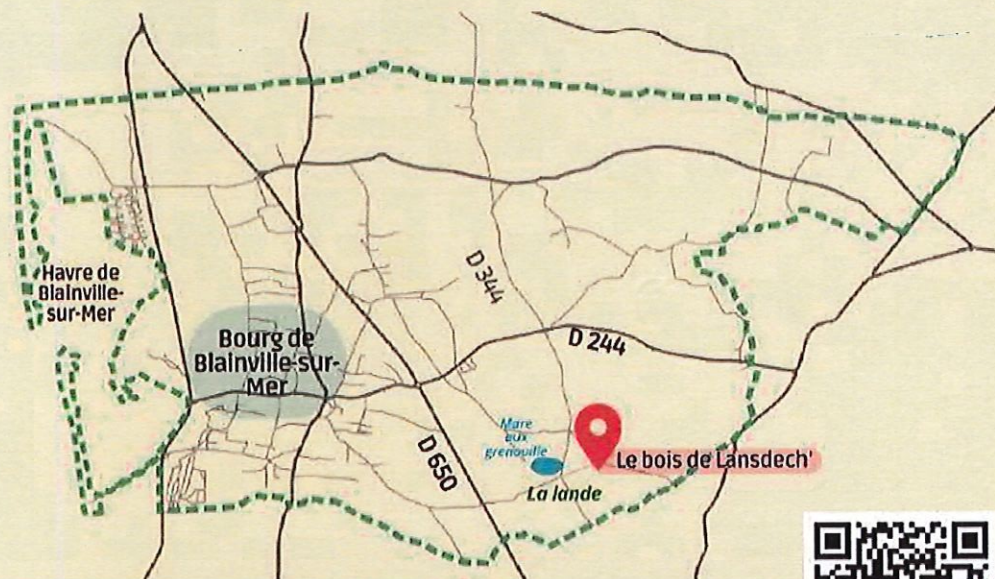
## LOCALISATION

Coordonnées GPS : 49.062836, -1.559187



**Autour suivez les pancartes.**

*Panneaux décorés par la commission jeunesse de Blainville sur mer*



☎ 02 33 47 11 44  
📍 1 rue de l'église  
50560 - Blainville sur Mer  
✉ <https://blainvillesurmer.fr>

*Il était une fois une prairie, des déchets et des Hommes...*

**Bois de Lansdech'**  
"UNE FORÊT"  
POUR DEMAIN...  
à  
**Blainville-sur-Mer**

900  
ARBRES  
PLANTÉS  
DEPUIS  
2009.



## LE BOIS DE LANSDECH'




Ce lieu est une décharge réhabilitée d'environ 1ha8. Des arbres ont été plantés depuis 2009.


L'objectif de la commune reste :

« 1 arbre, 1 habitant ! ».

Actuellement le site abrite différents milieux : mares temporaires, bois, sentier ouvert...



## CURIEUX DE NATURE



Venez découvrir la reconquête des animaux et des plantes de l'ancienne déchetterie. Partez à la découverte des 15 arbres/arbustes du sentier de découverte. Des énigmes vous attendent ...

Vous pouvez aussi venir pique-niquer et vous promener en toute tranquillité.

## LE BOIS DE LANSDECH'

### LEGENDE



Parking

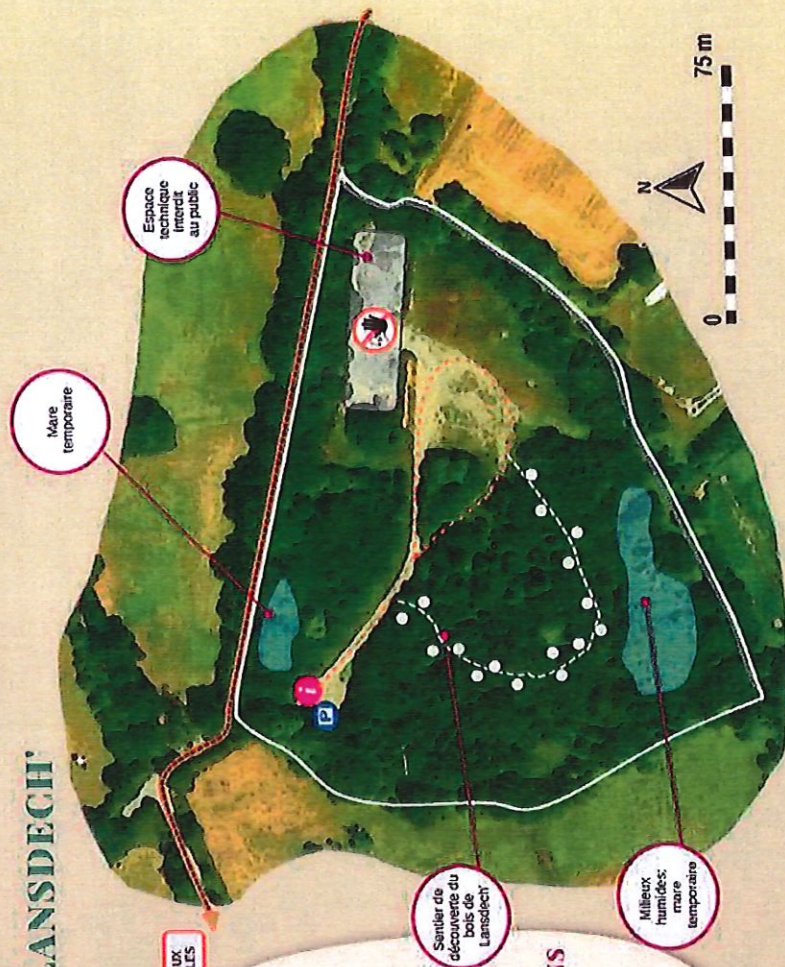


Panneaux de découvertes



Panonceaux du sentier avec énigmes

### RECOMMANDATIONS



0 75 m